



MUNICIPIUL SUCEAVA

B-dul 1 Mai nr. 5A, cod: 720224

www.primariasv.ro, primsv@primariasv.ro

Tel: 0230-212696, Fax: 0230-520593

CONSILIUL LOCAL AL MUNICIPIULUI SUCEAVA

PROIECT

HOTĂRÂRE

privind punerea la dispoziția Asociației de Dezvoltare Intracomunitară "Pleșa" a terenului aferent investiției "Dezvoltare rețea inteligentă de distribuție a gazelor naturale în teritoriul asociației de dezvoltare intracomunitară "Pleșa" (comuna Adâncata și comuna Hânțești, județul Suceava)" din cadrul Programului Național de Investiții Anghel Saligny

Consiliul local al Municipiului Suceava;

Având în vedere Referatul de aprobare al Primarului nr. **36.028 din 22.09.2023** și Raportul de specialitate al Serviciului Investiții nr. **36.029 din 22.09.2023**

Având în vedere solicitarea Asociației de Dezvoltare Intracomunitară "Pleșa" din Județul Suceava nr. 91/874 din 15.09.2023, înregistrată cu nr. **35.579 din 19.09.2023**;

Acordul transmis de către Municipiul Suceava pentru implementarea proiectului, nr. **25.859 din 06.07.2023**;

În temeiul prevederilor art.129 alin.(2), lit.c), art. 300 alin. (1) lit. g), din OUG nr.57 din 03.07.2019 privind Codul administrativ, cu modificările ulterioare.

HOTĂRĂȘTE :

Art.1. Se aprobă punerea la dispoziția Asociației de Dezvoltare Intracomunitară "Pleșa" a imobilului proprietatea Municipiului Suceava, identificat cu CF 32513 pentru realizarea proiectului de investiție "Dezvoltare rețea iteligentă de distribuție a gazelor naturale în teritoriul asociației de dezvoltare intercomunitară "Pleșa" (comuna Adâncata și comuna Hânțești, județul Suceava)" prin Programul Național de Investiții Anghel Saligny, conform Anexei nr. 1 la prezenta hotărâre.

Art. 2 Se acordă acceptul pentru ocuparea temporară a terenului și dreptul de trecere asupra imobilului proprietatea Municipiului Suceava, identificat cu CF 32513 pentru realizarea proiectului de

investiție "Dezvoltare rețea inteligentă de distribuție a gazelor naturale în teritoriul asociației de dezvoltare intercomunitară "Pleșa" (comuna Adâncata și comuna Hânțești, județul Suceava)".

Art. 3 Terenul pus la dispoziția Asociației de Dezvoltare Intracomunitară "Pleșa" pentru implementarea proiectului "Dezvoltare rețea inteligentă de distribuție a gazelor naturale în teritoriul asociației de dezvoltare intercomunitară "Pleșa" (comuna Adâncata și comuna Hânțești, județul Suceava)", conform art. 1 din prezenta hotărâre face parte din domeniul public al Municipiului Suceava (Extras de Carte Funciară pentru informare – Carte Funciară nr. 32513 Adâncata, conform Nr. Cerere 56987 din 10.08.2023).

Art. 4 Se aprobă Anexa nr. 2 la prezenta hotărâre privind Declarația prin care se menționează faptul că pentru terenul prevăzut la Anexa nr. 1, nu a fost depus cerere de retrocedate în condițiile legislației în vigoare și aceasta nu face obiectul nici unui litigiu cu privire la stabilirea sau delimitarea proprietății.

Art. 5 Primarul Municipiului Suceava, prin aparatul de specialitate, va duce la îndeplinire prevederile prezentei hotărâri.

INIȚIATOR
PRIMAR
ION LÎNGU



AVIZAT
SECRETAR GENERAL AL MUNICIPIULUI
jr. IOAN CIUTAC

A handwritten signature in black ink, appearing to read "Ioan Ciutac", is written over the printed name.

Anexa nr. 2 la HCL nr. din privind punerea la dispoziția Asociației de Dezvoltare Intracomunitară "Pleșa" a terenului aferent investiției (Proiect General) "*Dezvoltare rețea inteligentă de distribuție a gazelor naturale în teritoriul asociației de dezvoltare intercomunitară "Plașa" (comuna Adâncata și comuna Hânțești, județul Suceava)*". Din cadrul Programului Național de Investiții Anghel Saligny.

DECLARAȚIE

Prin prezenta declarăm că terenul prevăzut în Anexa nr. 1 la Hotărârea de Consiliu Local nr. din , pe care se va realiza investiția "*Dezvoltare rețea inteligentă de distribuție a gazelor naturale în teritoriul asociației de dezvoltare intercomunitară "Plașa" (comuna Adâncata și comuna Hânțești, județul Suceava)*" din cadrul Programului Național de Investiții Anghel Saligny îndeplinește cumulativ următoarele condiții :

- Este liber de orice sarcină;
- Nu face obiectul unor litigii în curs de soluționare la instanțele judecătorești cu privire la stabilirea și delimitarea proprietății;
- Nu face obiectul unor cereri de revendicare / retrocedare potrivit unor legi speciale în materie sal drept comum;

Data :.....



MUNICIPIUL SUCEAVA

B-dul 1 Mai nr. 5A, cod: 720224

www.primariasv.ro, primsv@primariasv.ro

Tel: 0230-212696, Fax: 0230-520593

DIRECȚIA GENERALĂ TEHNICĂ ȘI DE INVESTIȚII

Serviciul Investiții

Nr. 36029 din 22.09.2023

APROB

PRIMAR

ION LUNGU



RAPORT

Asociația de Dezvoltare Intracomunitară "Pleșa" din Județul Suceava, are în derulare demersurile privind obiectivul de investiții "Dezvoltare rețea inteligentă de distribuție a gazelor naturale în teritoriul Asociației de Dezvoltare Intracomunitară "Pleșa" (Comuna Adâncata și Comuna Hânțești, județul Suceava)"

Pentru obiectivul de investiții menționat a fost emis de Președintele Consiliului Județean, Certificatul de urbanism nr. 92 din 17.09.2020 pentru care s-au obținut Avizele și Acordurile solicitate. Obiectivul de investiții urmează a se edifica și pe zone aflate pe imobilul proprietatea Municipiului Suceava, identic cu IE / CF 32513 UAT Adâncata, derulat prin Program de finanțare multianual PNI Anghel Saligny

În acest sens a fost emis un Acord privind includerea în programul de finanțare multianual Anghel Saligny, cu condiția respectării cerințelor din Certificatul de Urbanism nr. 120 din 04.07.2023. O condiție pentru derularea proiectului menționat este punerea la dispoziția Asociației de Dezvoltare Intracomunitară "Pleșa" (Comuna Adâncata și Comuna Hânțești, județul Suceava) a suprafeței de 259 m², part a terenului înscris în CF nr. 32513 Adâncata, pentru realizarea investiției.


Terenul pentru care se solicită ocuparea pentru realizarea extinderii de conductă de gaze naturale se află pe zona Comunei Adâncata (Fetești), este în proprietatea Municipiului Suceava, fiind utilizat ca drum perimetral pentru terenul cu destinația de pășune.

În conformitate cu condițiile prevăzute în Certificatul de Urbanism – Regimul Tehnic, la finalul lucrărilor terenul va fi adus la starea inițială.


Punerea la dispoziție a suprafeței de 259 m² trebuie aprobată prin Hotărâre de Consiliu Local al Municipiului Suceava, teren care face parte din domeniul public al Municipiului Suceava, drept pentru **care considerăm necesară și oportună aprobarea "privind punerea la dispoziția Asociației de**

Dezvoltare Intracomunitară "Pleșa" a terenului aferent investiției "*Dezvoltarea rețelei de distribuție a gazelor naturale în teritoriul asociației de dezvoltare intracomunitară "Pleșa" (Comuna Adâncata și Comuna Hântești, județul Suceava)*" din cadrul Programului Național de Investiții Anghel Saligny"

Direcția Generală Tehnică și de Investiții
Frunzaru Neculai Liviu



Șef Serviciu Investiții
Ștefan Văideanu





MUNICIPIUL SUCEAVA

B-dul 1 Mai nr. 5A, cod: 720224

www.primariasv.ro, primsv@primariasv.ro

Tel: 0230-212696, Fax: 0230-520593

CONSILIUL LOCAL AL MUNICIPIULUI SUCEAVA

Nr. 36028 din 22.09.2023

REFERAT DE APROBARE

Asociația de Dezvoltare Intracomunitară "Pleșa" din Județul Suceava, are în derulare demersurile privind obiectivul de investiții "Dezvoltare rețea inteligentă de distribuție a gazelor naturale în teritoriul Asociației de Dezvoltare Intracomunitară "Pleșa" (Comuna Adâncata și Comuna Hânțești, județul Suceava)"

Pentru obiectivul de investiții menționat a fost emis de Președintele Consiliului Județean, Certificatul de urbanism nr. 92 din 17.09.2020 pentru care s-au obținut Avizele și Acordurile solicitate.

Obiectivul de investiții urmează a se edifica și pe zone aflate pe imobilul proprietatea Municipiului Suceava, identic cu IE / CF 32513 UAT Adâncata, derulat prin Program de finanțare multianual PNI Anghel Saligny.

În acest sens a fost emis de către Municipiul Suceava, un Acord privind includerea în programul de finanțare multianual Anghel Saligny, cu condiția respectării cerințelor din Certificatul de Urbanism nr. 120 din 04.07.2023.

Includerea în programul de finanțare și derularea proiectului, condiționează punerea la dispoziție a terenului (înscris în CF nr. 32513 Adâncata) aferent obiectivului de investiții menționat. Pentru suprafața de teren de 259 m² se impune punerea la dispoziție de către UAT Municipiul Suceava, care este proprietara acestui teren aflat în domeniul public al Municipiului Suceava, fiind necesară aprobarea Consiliului Local al Municipiului Suceava în acest sens.

Având în vedere cele expuse mai sus, considerăm necesară și oportună aprobarea Proiectului de Hotărâre în forma prezentată, privind punerea la dispoziție a suprafeței de 259 m² prin Hotărâre de Consiliu Local al Municipiului Suceava, teren care face parte din domeniul public al Municipiului Suceava, **aferent investiției "Dezvoltarea rețelei de distribuție a**

gazelor naturale în teritoriul asociației de dezvoltare intracomunitară "Pleșa" (Comuna Adâncata și Comuna Hântești, județul Suceava)" din cadrul Programului Național de Investiții Anghel Saligny"

INIȚIATOR

PRIMAR
ION LUNGU



ASOCIAȚIA DE DEZVOLTARE INTERCOMUNITARĂ "PLEȘA"
DIN JUDEȚUL SUCEAVA
Nr. 91/874 din 15.09.2023

CĂTRE,
MUNICIPIUL SUCEAVA



Prin prezenta, vă adresăm rugămintea de a ne sprijini în derularea proiectului de investiție "Dezvoltare rețea inteligentă de distribuție a gazelor naturale în teritoriul Asociației de dezvoltare intercomunitară "Pleșa" (comuna Adâncata și comuna Hănțești, județul Suceava)" în sensul punerii la dispoziția Asociației a suprafeței de 259 mp, parte din terenul înscris în CF nr. 32513 Adâncata, pentru realizarea investiției.

Cu deosebită considerație,

Președinte A.D.I. Pleșa

Daniel OLARIU





MUNICIPIUL SUCEAVA

B-dul 1 Mai nr. 5A, cod: 720224

www.primariasv.ro, primsv@primariasv.ro

Tel: 0230-212696, Fax: 0230-520593

DIRECȚIA GENERALĂ TEHNICĂ ȘI DE INVESTIȚII

Nr. 25859 din 06.07.2023

CĂTRE,
ASOCIAȚIA DE DEZVOLTARE INTERCOMUNITARĂ „PLESA” DIN
JUDEȚUL SUCEAVA
C.U.I 35084870

Urmare a solicitării dvs. nr. 80/853 din 06.07.2023, înregistrată la Municipiul Suceava cu nr. 25859 din 06.07.2023 cu privire la obiectivul de investiții (Proiect General) *"Dezvoltare rețea inteligentă de distribuție a gazelor naturale în teritoriul asociației de dezvoltare intercomunitara „PLESA” (comuna Adancata și comuna Hantești, județul Suceava)"*, obiectiv pe care asociația de dezvoltare intercomunitara „PLESA”, județul Suceava, dorește să-l implementeze, vă comunicăm următorul:

ACORD

privind implementarea proiectului *"Dezvoltare rețea inteligentă de distribuție a gazelor naturale în teritoriul asociației de dezvoltare intercomunitara „PLESA” (comuna Adancata și comuna Hantești, județul Suceava)"*.

Prezentul acord a fost eliberat în vederea includerii în programul de finanțare multianual Anghel Saligny, cu condiția respectării cerințelor certificatului de urbanism nr.120 din 04.07.2023.



Direcția Generală Tehnică și de Investiții
Frunzaru Neculai Liviu

Serviciul Investiții
Ștefan Văideanu

**EXTRAS DE CARTE FUNCİARĂ
PENTRU INFORMARE**

Carte Funciară Nr. 32513 Adâncata

Nr. cerere	56987
Ziua	10
Luna	08
Anul	2023
Cod verificare 100152214583	



A. Partea I. Descrierea imobilului

TEREN Extravilan

Adresa: Jud. Suceava

Nr. Crt	Nr. cadastral Nr. topografic	Suprafața* (mp)	Observații / Referințe
A1	32513	3.061	Teren neimprejmuit; imobil înscris în CF sporadic 32197;

B. Partea II. Proprietari și acte

Înscrieri privitoare la dreptul de proprietate și alte drepturi reale		Referințe
58938 / 16/11/2018		
Registrul Cadastral al Imobilelor (UAT Adâncata); Act Normativ lg.7/1996 emis de Parlamentul Romaniei;		
B1	Se înființează cartea funciara a imobilului 32513 ca urmare a finalizării înregistrării sistematice. Imobilul se găsește în registrul cadastral al imobilelor sub numărul 478.	A1
Act Notarial nr. Act de dezmembrare nr. 654, din 23/04/2018 emis de N. P. Atanasoaei Petru;		
B2	Se înființează cartea funciara 32197 a imobilului cu numărul cadastral 32197/Adâncata, rezultat din dezmembrarea imobilului cu numărul cadastral 31071 înscris în cartea funciara 31071;	A1
Act Administrativ nr. HCL 153, din 29/11/1999 emis de CONSILIUL LOCAL AL MUNICIPIULUI SUCEAVA;		
B3	Intabulare, drept de PROPRIETATE, dobândit prin Constituire, cota actuala 1/1	A1
1) MUNICIPIUL SUCEAVA, CIF:4244792, domeniul public		
OBSERVAȚII: pozitie transcrisa din CF 31071/Adâncata, înscrisa prin încheierea nr. 9449 din 22/03/2013;		

C. Partea III. SARCINI .

Inscrieri privind dezmembrămintele dreptului de proprietate, drepturi reale de garanție și sarcini	Referințe
NU SUNT	

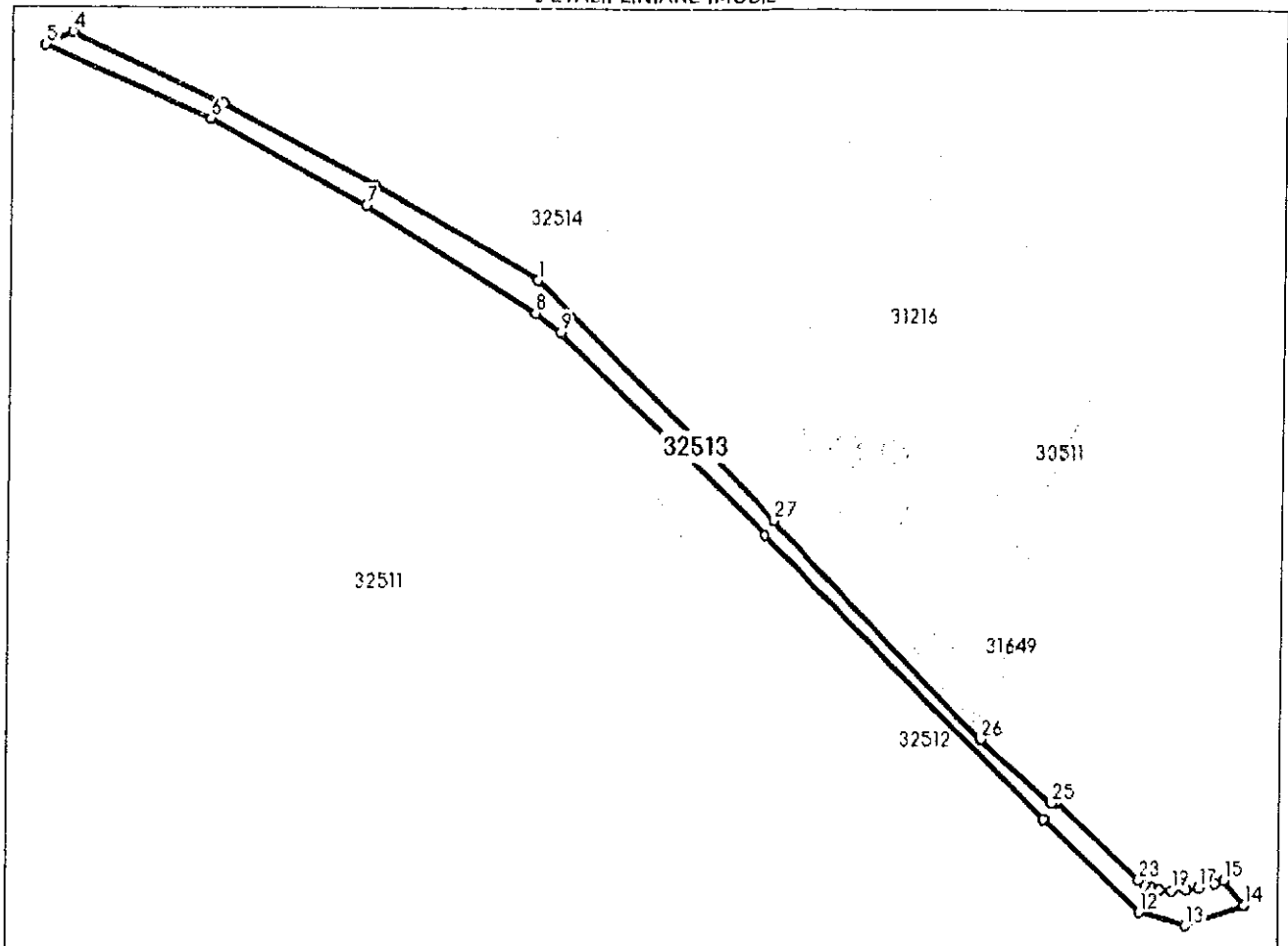
Anexa Nr. 1 La Partea I

Teren

Nr cadastral	Suprafața (mp)*	Observații / Referințe
32513	3.061	Imobil înscris în CF sporadic 32197;

* Suprafața este determinată în planul de proiecție Stereo 70.

DETALII LINIARE IMOBIL



Date referitoare la teren

Nr Crt	Categorie folosință	Intra vilan	Suprafața (mp)	Tarla	Parcelă	Nr. topo	Observații / Referințe
1	pasune	NU	3.061	-	-	-	

Lungime Segmente

1) Valorile lungimilor segmentelor sunt obținute din proiecție în plan.

Punct început	X / Y	Punct sfârșit	X / Y	Lungime segment (** (m)
1	600.218,017 690.431,392	2	600.165,442 690.461,064	60.37
3	600.117,022 690.486,689	4	600.069,133 690.509,191	52.912
5	600.060,263 690.505,03	6	600.112,971 690.481,962	57.535
7	600.162,795 690.454,663	8	600.217,361 690.420,993	64.118

Punct început	X / Y	Punct sfârșit	X / Y	Lungime segment (** (m)
2	600.165,442 690.461,064	3	600.117,022 690.486,689	54.783
4	600.069,133 690.509,191	5	600.060,263 690.505,03	9.797
6	600.112,971 690.481,962	7	600.162,795 690.454,663	56.813
8	600.217,361 690.420,993	9	600.225,468 690.415,042	10.057

Punct început	X / Y	Punct sfârșit	X / Y	Lungime segment (** (m)
9	600.225,468 690.415,042	10	600.291,411 690.351,424	91.628
11	600.382,84 690.262,041	12	600.414,301 690.232,934	42.86
13	600.429,39 690.228,665	14	600.448,91 690.235,265	20.606
15	600.442,113 690.242,923	16	600.439,097 690.242,09	3.129
17	600.433,502 690.240,582	18	600.429,674 690.240,0	3.872
19	600.424,813 690.239,748	20	600.420,955 690.240,036	3.869
21	600.418,142 690.240,724	22	600.416,048 690.241,476	2.225
23	600.414,087 690.242,856	24	600.386,899 690.267,473	36.677
25	600.385,267 690.267,14	26	600.362,486 690.286,977	30.207
27	600.294,974 690.355,814	1	600.218,017 690.431,392	107.863

Punct început	X / Y	Punct sfârșit	X / Y	Lungime segment (** (m)
10	600.291,411 690.351,424	11	600.382,84 690.262,041	127.862
12	600.414,301 690.232,934	13	600.429,39 690.228,665	15.681
14	600.448,91 690.235,265	15	600.442,113 690.242,923	10.239
16	600.439,097 690.242,09	17	600.433,502 690.240,582	5.795
18	600.429,674 690.240,0	19	600.424,813 690.239,748	4.868
20	600.420,955 690.240,036	21	600.418,142 690.240,724	2.896
22	600.416,048 690.241,476	23	600.414,087 690.242,856	2.398
24	600.386,899 690.267,473	25	600.385,267 690.267,14	1.666
26	600.362,486 690.286,977	27	600.294,974 690.355,814	96.418

** Lungimile segmentelor sunt determinate în planul de proiecție Stereo 70 și sunt rotunjite la 1 milimetru.

*** Distanța dintre puncte este formată din segmente cumulate ce sunt mai mici decât valoarea 1 milimetru.

Extrasul de carte funciară generat prin sistemul informatic integrat al ANCPİ conține informațiile din cartea funciară active la data generării. Acesta este valabil în condițiile prevăzute de art. 7 din Legea nr. 455/2001, coroborat cu art. 3 din O.U.G. nr. 41/2016, exclusiv în mediul electronic, pentru activități și procese administrative prevăzute de legislația în vigoare. Valabilitatea poate fi extinsă și în forma fizică a documentului, fără semnătură olografă, cu acceptul expres sau procedural al instituției publice ori entității care a solicitat prezentarea acestui extras.

Verificarea corectitudinii și realității informațiilor conținute de document se poate face la adresa www.ancpl.ro/verificare, folosind codul de verificare online disponibil în anet. Codul de verificare este valabil 30 de zile calendaristice de la momentul generării documentului.

Data și ora generării,

10/08/2023, 14:20

ROMÂNIA
JUDEȚUL SUCEAVA
CONSILIUL JUDEȚEAN SUCEAVA
Nr. 17532 din 04.07. 2023

CERTIFICAT DE URBANISM

Nr. 120 din 09.07. 2023

În scopul: **DEZVOLARE REȚEA INTELIGENTĂ DE DISTRIBUȚIE A GAZELOR NATURALE ÎN TERITORIUL ASOCIAȚIEI DE DEZVOLTARE INTERCOMUNITARĂ „PLEȘA” (COMUNA ADÂNCATA ȘI COMUNA HĂNȚEȘTI, JUDEȚUL SUCEAVA)**

Ca urmare a cererii adresate de ¹⁾ **ASOCIAȚIA DE DEZVOLTARE INTERCOMUNITARĂ „PLEȘA” DIN JUDEȚUL SUCEAVA (CUI 35084870) prin Olariu Daniel**

cu domiciliul/sediul ²⁾ în județul Suceava, municipiul/orașul/comuna Adâncata, satul Adâncata, sectorul __, cod poștal __, strada __, nr. 117, bl. __, sc __, et. __, ap __ și telefon /fax __, e-mail __, înregistrată la nr. 17532 din 30.06.2023,

pentru imobilul – teren și /sau construcții – situat în județul SUCEAVA, municipiul/orașul/comuna ADÂNCATA, HĂNȚEȘTI și SIMINICEA, satele Adâncata, Fetești, Călugăreni, Hănțești și Berești, sectorul - , cod poștal - , strada - , nr. - , bl - , sc. - , et - , ap. - ,

sau identificat prin ³⁾ **memoriu tehnic, plan de încadrare în zonă, plan de situație, extrase de carte funciară pentru informare - conform anexei,**

în temeiul reglementărilor Documentației de urbanism nr. din, faza PUG/PUZ/PUD, aprobată prin Hotărârile Consiliului Județean/Local a comunei Adâncata nr. 15/24.05.2001 și 14/28.04.2014, a comunei Hănțești nr. 1/31.01.2022 și ale comunei Siminicea nr. 17/12.07.2001 și 5/31.01.2014,

în conformitate cu prevederile Legii nr. 50/1991 privind autorizarea executării lucrărilor de construcții, republicată, cu modificările și completările ulterioare,

SE CERTIFICĂ:

1. REGIMUL JURIDIC

Amplasamentul investiției este situat pe teritoriul a trei unități administrativ teritoriale ale județului Suceava, respectiv comunele Adâncata, Hănțești și Siminicea. Terenul aferent investiției face parte din domeniul public de interes local al comunelor Adâncata, Hănțești, Siminicea și al municipiului Suceava, domeniu privat de interes local al comunelor Adâncata, Siminicea și Hănțești, domeniu public de interes județean (DJ 208B și DJ 208D) și proprietăți private ale persoanelor fizice și juridice - conform extraselor de carte funciară pentru informare, precum și domeniu public de interes național (DN 29A, ape). Investiția se desfășoară în zonele de protecție ale monumentelor istorice înscrise în LMI 2015 la pozițiile nr. 192 – Biserica de lemn „Sf. Dumitru” din sat Adâncata, 272 – Biserica „Tuturor Sfinților” din sat Hănțești și 273 – Conacul Teliman-Pruncu din satul Hănțești.

2. REGIMUL ECONOMIC

Folosința actuală a imobilului – zonă căi de comunicație rutiere cu rețele tehnico-edilitare, ape, arabil, păsune, fâneață, livadă, curți construcții.

Conform P.U.G. – urilor aprobate ale comunelor Adâncata, Hănțești și Siminicea investiția este situată în zona căilor de comunicație, ape, zone locuințe și funcțiuni complementare, zone monumente istorice și teren extravilan.

¹⁾ Numele și prenumele solicitantului

²⁾ Adresa solicitantului

³⁾ Date de identificare a imobilului - teren și/sau construcții

Anexa la **CERTIFICAT DE URBANISM**

Nr. 120 din 04.07. 2023

În scopul: **DEZVOLARE REȚEA INTELIGENTĂ DE DISTRIBUȚIE A GAZELOR NATURALE ÎN TERITORIUL ASOCIAȚIEI DE DEZVOLTARE INTERCOMUNITARĂ „PLEȘA” (COMUNA ADÂNCATA ȘI COMUNA HĂNȚEȘTI, JUDEȚUL SUCEAVA)**

sau identificat prin *) memoriu tehnic, plan de încadrare în zonă, plan de situație, extrase de carte funciară pentru informare:

- Adâncata: CF 33681, 33693, 33694, 33698, 33711, 33758, 33760, 33847, 33846, 33852, 34166, 33841, 33845, 33879, 33927, 33924, 33985, 33984, 34000, 34003, 31902, 31905, 31907, 33159, 32964, 33506, 33663, 33680, 33686, 34105, 31741, 31895, 32135, 32958, 33547, 33673, 33689, 33683, 33676, 33685, 33682, 33695, 33687, 33724, 33788, 33784, 33882, 33900, 33884, 34117, 34466, 32134, 32513, 32959, 32966, 32965, 33678, 33681, 33782, 33791, 33778, 33850, 33926, 34133, 34157, 31746, 32181, 32963, 33783, 32975, 32957, 33682, 33684, 33694, 33781, 33830, 33875, 33935, 33936, 33934, 33950, 34006, 34137, 34167, 33730, 30055, 32094, 30114, 30548, 31740, 31073, 30475, 33949, 31977, 30310, 34056, 31023, 33857, 33791;
- Hănțești: CF 32583, 30851, 30856, 30857, 31091, 31131, 31141, 31143, 31144, 31176, 31177, 31199, 31663, 31660, 31697, 31698, 31699, 31696, 31846, 32002, 31999, 32001, 32000, 32003, 32007, 32005, 32011, 32014, 32135, 32046, 32134, 32041, 32138, 32137, 32047, 32133, 32274, 32273, 32284, 32276, 32282, 32275, 32278, 32280, 32283, 32281, 32285, 32529, 32522, 32536, 32538, 32574, 32580, 32582, 32578;
- Siminicea: 36835, 35950, 38312, 35555, 35395, 35302.

Prezentul certificat de urbanism are valabilitate de 24 luni de la data emiterii.

PREȘEDINTE,

Gheorghe FLUTUR



L.S.

SECRETAR GENERAL,

Petru TANASĂ

ARHITECT- ȘEF*,

Tudor-George ANDRIU

ȘEF SERVICIU,

Elena MOROȘAN