

ROMÂNIA
JUDEȚUL SUCEAVA
MUNICIPIUL SUCEAVA
CONSILIUL LOCAL AL MUNICIPIULUI SUCEAVA

PROIECT

HOTĂRÂRE

privind atestarea Inventarului bunurilor care alcătuiesc domeniul public al municipiului Suceava, județul Suceava

Consiliul Local al Municipiului Suceava;

Având în vedere referatul de aprobare al Primarului municipiului Suceava înregistrat la nr. 48998 din 08.12.2023, raportul de specialitate al Direcției Patrimoniu, înregistrat la nr. 48999 din 08.12.2023 și avizul comisiei economico-financiară, juridică, disciplinară a Consiliului Local al municipiului Suceava;

- Declarația Secretarului General al municipiului Suceava nr. 31808 din 23.08.2023;
- Hotărârea Guvernului nr.392/14.05.2020 privind aprobarea Normelor tehnice pentru întocmirea inventarului bunurilor care alcătuiesc domeniul public și privat al comunelor, orașelor, municipiilor și județelor;
- Hotărârea Consiliului Local privind însușirea inventarului bunurilor aparținând domeniului public al municipiului Suceava nr. 153/29.11.1999, cu modificările și completările ulterioare;
- Anexa nr. 2 la Hotărârea Guvernului nr. 1357/2001 privind atestarea domeniului public al județului Suceava, precum și al municipiilor, orașelor și comunelor din județul Suceava, cu modificările și completările ulterioare;
- art.8, alin. (1) din Ordonanța Guvernului nr. 43/1997 privind regimul drumurilor, republicată, cu modificările și completările ulterioare;
- Hotărârea de Guvern privind trecerea, cu titlu gratuit, a unor drumuri forestiere, precum și a terenurilor aferente acestora din domeniul public al statului și din administrarea Regiei Naționale a pădurilor Romsilva în domeniul public al municipiului Suceava, județul Suceava nr. 127 din 15.02.2023;
- Protocolul de predare – primire a drumurilor auto forestiere și a terenurilor aferente acestora conform Hotărârii de Guvern nr. 127 din 15 februarie 2023 înregistrat la Regia Națională a Pădurilor – Romsilva, Direcția Silvică Suceava, Ocolul Silvic Pătrăuți sub nr. 1882 din 10.03.2023 și la Municipiului Suceava sub nr. 9505 din 10.13.2023;
- Hotărârea Consiliului Local nr. 85 din 20.03.2023 privind trecerea unui imobil- teren identic cu parcela cadastrală nr. 58655 din CF nr. 58655 Suceava, în suprafață de 8047 mp, situat în Suceava, strada Paris fn, din domeniul privat în domeniul public al municipiului Suceava;
- Dispozițiile art. 129, alin (2) lit.”c” și alin. (6), art.139, alin.(1)-(3) lit. “g”, art. 196 alin.(1) lit a), art 289 alin (6), și art. 607 alin. (4) din Ordonanța de Urgență nr.57 din 03.07.2019 privind Codul administrativ, cu modificările și completările ulterioare.

HOTĂRĂȘTE:

Art.1. Inventarul bunurilor care alcătuiesc domeniul public al municipiului Suceava, județul Suceava, însușit prin Hotărârea Consiliului Local nr. 153/29.11.1999 cu modificările și completările ulterioare și atestat potrivit anexei nr.2 la Hotărârea Guvernului nr. 1357/2001 privind atestarea domeniului public al județului Suceava, precum și al municipiilor, orașelor și comunelor din județul Suceava, cu modificările și completările ulterioare, la Secțiunea I, “Bunuri imobile”, se completează după cum urmează :

- a) După poziția 1992 se introduc 8 (opt) noi poziții, pozițiile 1993-2000, conform anexei care face parte integrantă din prezenta hotărâre.

Art.2. Inventarul astfel completat constituie anexă la Statutul unității administrativ-teritoriale și se publică pe pagina de internet a unității administrativ-teritoriale, precum și în monitorul oficial local.

Art.3. Primarul municipiului Suceava, prin aparatul de specialitate, va duce la îndeplinire prevederile prezentei hotărâri.

**INIȚIATOR
PRIMAR
ION LUNGU**



**AVIZAT
SECRETAR GENERAL AL MUNICIPIULUI
Jrs. IOAN CIUTAC**

A handwritten signature in blue ink, appearing to be "Ioan Ciutac", is written over the text of the Secretary General's approval.

**CONTROL FINANCIAR PREVENTIV PROPRIU
DIRECTOR EXECUTIV
ELISABETA VĂIDEANU**

The image shows a blue official stamp for the "CONTROL FINANCIAR PREVENTIV PROPRIU" (Own Preventive Financial Control). The stamp includes the text "MUNICIPIUL SUCEAVA" and "ROMANIA". A blue ink signature is written across the stamp, and the date "08.12.2013" is handwritten in blue ink at the bottom.



MUNICIPIUL SUCEAVA
B-dul 1 Mai nr. 5A, cod: 720224
www.primariasv.ro, primsv@primariasv.ro
Tel: 0230-212696, Fax: 0230-520593

PRIMĂRIA MUNICIPIULUI SUCEAVA

Nr. 48998 din 08.12.2023

REFERAT DE APROBARE

În anexa la Hotărârea Consiliului Local nr. 153/29.11.1999 cu modificările și completările ulterioare, aprobat prin HGR nr. 1357/2001 se regăsește Inventarul bunurilor care alcătuiesc domeniul public al municipiului Suceava- județul Suceava.

În conformitate cu prevederile art. 289, al.(2) din Ordonanța de Urgență nr.57 din 03.07.2019 privind Codul administrativ, cu completările ulterioare, primarul municipiului Suceava a emis Dispoziția nr. 1236 din 19.06.2020 modificată prin Dispoziția nr. 2067 din 07.11.2022 prin care s-a constituit o comisie specială care întocmește și actualizează inventarul bunurilor care alcătuiesc domeniul public al unității administrativ-teritoriale.

Prin Legea nr. 192 din 14 octombrie 2010 s-a reglementat trecerea unor drumuri forestiere, a căilor ferate forestiere și a lucrărilor de corectare a torenților din domeniul public al statului și din administrarea Regiei Naționale a Pădurilor-Romsilva în domeniul public al unor unități administrativ-teritoriale și în administrarea consiliilor locale ale acestora, cu modificările și completările ulterioare;

În urma preluării în domeniul public al Municipiului Suceava a suprafeței totale de 143,9250 ha conform Hotărârii de Guvern nr. 772 din 10.09.2020, Consiliul Local al municipiului Suceava a înaintat către Guvernul României propunerea de emitere a unei Hotărâri de Guvern privind trecerea, cu titlu gratuit, a unor drumuri forestiere, precum și a terenurilor aferente acestora din domeniul public al statului și din administrarea Regiei Naționale a Pădurilor- Romsilva în domeniul public al municipiului Suceava, județul Suceava.

Astfel, prin Hotărârea de Guvern nr. 127 din 15 februarie 2023 s-a aprobat trecerea, cu titlu gratuit, a unor drumuri forestiere, precum și a terenurilor aferente acestora din domeniul public al statului și din administrarea Regiei Naționale a Pădurilor- Romsilva în domeniul public al municipiului Suceava, județul Suceava.

Prin protocolul de predare-primire a drumurilor forestiere, respectiv a terenurilor aferente acestora înregistrat sub nr. 1882 din 10.03.2023 la Regia Națională a Pădurilor Romsilva Direcția Silvică Suceava- Ocolul Silvic Pătrăuți și nr. 9505 din 10.03.2023 la registratura Primăriei municipiului Suceava, comisia constituită în baza Deciziei nr. 97 din 07.03.2023, Regia Națională a Pădurilor-Romsilva, prin Direcția Silvică Suceava, Ocolul Silvic Pătrăuți în prezența delegatului Gărzii Forestiere Suceava a procedat la predarea, iar Municipiul Suceava la preluarea cu titlu gratuit a drumurilor auto forestiere, precum și a terenurilor aferente acestora, din domeniul public al statului și din administrarea Regiei Naționale a Pădurilor-Romsilva, în domeniul public al Municipiului Suceava.

Totodată, prin transmiterea drumurilor forestiere și a terenurilor aferente acestora ce fac obiectul Hotărârii de Guvern nr. 127 din 15 februarie 2023 dreptul de proprietate publică nu dispăre, acesta regăsindu-se evidențiat în domeniul public al municipiului Suceava iar uzul sau interesul public nu încetează, aceste bunuri de interes public național trecând în bunuri de interes public local.

Față de cele menționate mai sus se impune completarea Anexei nr.2 cu două noi poziții, respectiv pozițiile nr. 1993 și nr. 1994, față de ultima poziție atestată prin Hotărârea Guvernului nr. 1357/2001 cu modificările și completările ulterioare. Facem precizarea că prin Hotărârea de Consiliu Local nr. 197 din 18 mai 2023 s-a completat Inventarul bunurilor care alcătuiesc domeniul public al municipiului Suceava cu 6 noi poziții, pozițiile 1987-1992.

Municipiul Suceava a alocat o suprafață de teren în zona Tătărași pentru atribuirea de parcele tinerilor cu vârsta până în 35 de ani, în baza Legii nr.15/2003, în vederea construirii unei locuințe proprietate personală. Astfel, urmare a solicitărilor privind suplimentarea numărului de locuri în creșe și grădinițe, în toate cartierele municipiului Suceava, dar cu precădere în cartierul nou constituit – cartierul Europa– zona Tătărași, municipiul Suceava a identificat o parcelă de teren pretabilă pentru obiectivul de investiții “Proiect tip – Construire Creșă Mare”.

Creșele sunt instituții publice specializate în servicii cu caracter social, medical, educațional pentru creșterea, îngrijirea și educarea timpurie a copiilor cu vârste cuprinse între 3 luni și 4 ani. Având în vedere faptul că terenurile și clădirile unităților de învățământ de stat fac parte din domeniul public al unității administrativ - teritoriale, Consiliul Local al municipiului Suceava a aprobat prin HCL nr. 85 din 20.03.2023 trecerea unui bun imobil - teren identic cu parcela cadastrală nr. 58655 din Cartea Funciară nr. 58655 Suceava, în suprafață de 8047 metri pătrați, situat în Suceava, strada Paris, în, din /domeniul privat în domeniul public al municipiului Suceava. Menționăm faptul că pentru HCL nr. 85/2023 nu s-a formulat acțiune în contencios administrativ, așa cum reiese din adresa Instituției Prefectului nr. 5432/10/5 din 15.05.2023. Terenul menționat mai sus este evidențiat la poziția nr. 1995 la prezentul proiect de hotărâre.

Municipiul Suceava a acceptat donația bunului imobil, teren, în suprafață de 10557 mp, categoria de folosință arabil, înscris în cartea funciară nr. 48350 Ipotești (carte funciară veche 46953 Ipotești), situat în extravilanul comunei Ipotești, județul Suceava, pe care se află un depozit temporar de deșeuri. Contractul de donație a fost încheiat între societatea Diasil Service SRL Suceava și Municipiul Suceava și este autentificat sub nr. 2264 din 27.04.2022. Astfel, se impune completarea Anexei cu o nouă poziție, respectiv poziția nr. 1996.

Serviciile de Specialitate din cadrul Primăriei municipiului Suceava au identificat bunuri imobile având categoria de folosință drum și pentru care s-au atribuit denumiri de străzi și care nu figurează în inventarul bunurilor care aparțin municipiului Suceava.

În Anexa nr.4 din Ordonanța de Urgență nr.57 din 03.07.2019 privind Codul administrativ ce cuprinde lista bunurilor care aparțin domeniului public al comunei, orașului sau a municipiului, este stipulat faptul că drumurile comunale, vicinale și străzile, aparțin domeniului public al comunei, orașului sau a municipiului.

Astfel, Prin HCL nr. 237 din 22.08.2019 s-a aprobat apartenența la domeniul public al municipiului Suceava a străzii Nicolae Titulescu. Ca urmare a întocmirii lucrărilor cadastrale, în vederea înregistrării în registrul de publicitate imobiliară a dreptului de proprietate a municipiului Suceava asupra clădirilor și terenurilor proprietate publică, bunul imobil strada Nicolae Titulescu este înscris în cartea funciară nr. 53998 cu suprafața de 11574 mp.

Prin HCL nr. 357 din 29.11.2018 s-a aprobat completarea Inventarului bunurilor care fac parte din domeniul public al municipiului Suceava, județul Suceava cu trei bunuri imobile, categoria de folosință drum, respectiv strada Triajului, strada Constructorului și strada I.C.Brătianu. Conform adresei Instituției Prefectului nr. 23055/10 din 07.02.2019 nu s-a formulat acțiune în contencios administrative pentru hotărârea menționată mai sus.

Ca urmare a întocmirii lucrărilor cadastrale strada Triajului figurează înscrisă în Cartea Funciară nr. 53148 cu suprafața de 17.100 mp, strada Constructorului figurează înscrisă în CF 53145 cu suprafața de 8.537 mp și strada I.C.Brătianu figurează înscrisă în CF 53146 cu suprafața de 1.454 mp. Acestea sunt evidențiate la pozițiile de la nr. 1997 la nr. 2000 la prezentul proiect de hotărâre.

Denumirile aferente străzilor din Municipiul Suceava sunt aprobate în Consiliul Local. Astfel, prin Hotărârea Consiliului Local nr. 351 din 17.12.2015 s-a atribuit denumirea de strada Triajului, prin Hotărârea Consiliului Local nr. 130 din 12.07.2012 s-a atribuit denumirea de strada strada Nicolae Titulescu și strada I.C. Brătianu iar prin Hotărârea Consiliului Local nr. 310 din 27.10.2016 s-a atribuit denumirea de strada Constructorului.

Menționăm faptul că valorile de inventar a bunurilor menționate mai sus, respectiv pentru pozițiile de la 1995 la 2000, au fost stabilite conform rapoartelor de evaluare întocmite de către un evaluator autorizat și agreeat de către Municipiul Suceava.

Ca urmare a celor menționate, se impune cu necesitate completarea inventarului bunurilor care alcătuiesc domeniul public al municipiului Suceava cu 8 noi poziții începând cu poziția nr. 1993 până la poziția nr. 2000.

Menționăm faptul că bunurile evidențiate nu s-a formulat acțiune în contencios administrativ, așa cum rezultă din adresa Instituției Prefectului nr. te în anexa la prezentul proiect de hotărâre nu fac obiectul unor cereri de reconstituire a dreptului de proprietate privată sau de reconstituire depuse în temeiul actelor normative care reglementează regimul juridic al imobilelor preluate în mod abuziv de statul român în perioada 6 martie 1945 - 22 decembrie 1989 și nu au fost declarate prin lege de uz sau interes public național. La baza acestor afirmații stau răspunsurile serviciilor de specialitate din cadrul Primăriei municipiului Suceava, ca răspuns la notele interne prin care s-a solicitat răspuns la cele menționate mai sus.

La baza completării Inventarului bunurilor care alcătuiesc domeniul public al municipiului Suceava- județul Suceava a stat Procesul verbal al comisiei speciale de inventariere a domeniului public și privat al municipiului Suceava nr. 31807 din 23.08.2023, inventar întocmit în baza Hotărârii Guvernului nr. 392/14.05.2020 privind aprobarea Normelor tehnice pentru întocmirea inventarului bunurilor care alcătuiesc domeniul public și privat al comunelor, orașelor, municipiilor și județelor și a Dispoziției Primar nr. 1236 din 19.06.2020, modificată prin Dispoziția Primar nr. 2067 din 07.11.2022.

Menționăm faptul că prezentul proiect de hotărâre a fost elaborat conform propunerilor transmise de către Ministerul Dezvoltării, Lucrărilor Publice și Administrației, Direcția Generală Administrație Publică prin adresa nr. MDLPA-134375/DPFBL-4090 din 16.11.2023, înregistrată la registratura Primăriei municipiului Suceava sub nr. 44915 din 17.11.2023.

Față de cele menționate mai sus, supun aprobării Consiliului Local al municipiului Suceava proiectul de hotărâre anexat în forma redactată și prezentată alăturat.

PRIMAR
ION LUNGU





MUNICIPIUL SUCEAVA

B-dul 1 Mai nr. 5A, cod: 720224

www.primariasv.ro, primsv@primariasv.ro

Tel: 0230-212696, Fax: 0230-520593

DIRECȚIA PATRIMONIU -Serviciul Patrimoniu

Nr. 48999 din 08.12.2023



RAPORT DE SPECIALITATE

În conformitate cu prevederile art. 289, al.(2) din Ordonanța de Urgență nr.57 din 03.07.2019 privind Codul administrativ, cu completările ulterioare primarul municipiului Suceava a emis Dispoziția nr. 1236 din 19.06.2020 modificată prin Dispoziția nr. 2067 din 07.11.2022 prin care s-a constituit o comisie specială care întocmește și actualizează inventarul bunurilor care alcătuiesc domeniul public al unității administrativ-teritoriale.

În anexa la Hotărârea Consiliului Local nr. 153/29.11.1999 cu modificările și completările ulterioare, aprobat prin HGR nr. 1357/2001 se regăsește Inventarul bunurilor care alcătuiesc domeniul public al municipiului Suceava- județul Suceava.

În urma preluării în domeniul public al Municipiului Suceava a suprafeței totale de 143,9250 ha conform Hotărârii de Guvern nr. 772 din 10.09.2020, Consiliul Local al municipiului Suceava a înaintat către Guvernul României propunerea de emitere a unei Hotărâri de Guvern privind trecerea, cu titlu gratuit, a unor drumuri forestiere, precum și a terenurilor aferente acestora din domeniul public al statului și din administrarea Regiei Naționale a Pădurilor- Romsilva în domeniul public al municipiului Suceava, județul Suceava. Astfel, prin Hotărârea de Guvern nr. 127 din 15 februarie 2023 s-a aprobat trecerea, cu titlu gratuit, a unor drumuri forestiere, precum și a terenurilor aferente acestora din domeniul public al statului și din administrarea Regiei Naționale a Pădurilor- Romsilva în domeniul public al municipiului Suceava, județul Suceava.

Prin protocolul de predare-primire a drumurilor forestiere, respectiv a terenurilor aferente acestora înregistrat sub nr. 1882 din 10.03.2023 la Regia Națională a Pădurilor Romsilva Direcția Silvică Suceava- Ocolul Silvic Pătrăuți și nr. 9505 din 10.03.2023 la registratura Primăriei municipiului Suceava, comisia constituită în baza Deciziei nr. 97 din 07.03.2023, Regia Națională a Pădurilor-Romsilva, prin Direcția Silvică Suceava, Ocolul Silvic Pătrăuți în prezența delegatului Gărzii Forestiere Suceava a procedat la predarea, iar Municipiul Suceava la preluarea cu titlu gratuit a drumurilor auto forestiere, precum și a terenurilor aferente acestora, din domeniul public al statului și din administrarea Regiei Naționale a Pădurilor-Romsilva, în domeniul public al Municipiului Suceava.

Totodată, prin transmiterea drumurilor forestiere și a terenurilor aferente acestora ce fac obiectul Hotărârii de Guvern nr. 127 din 15 februarie 2023 dreptul de proprietate publică nu dispăre, acesta regăsindu-se evidențiat în domeniul public al municipiului Suceava iar uzul sau interesul public nu încetează, aceste bunuri de interes public național trecând în bunuri de interes public local.

Municipiul Suceava a alocat o suprafață de teren în zona Tătărași pentru atribuirea de parcele tinerilor cu vârsta până în 35 de ani, în baza Legii nr.15/2003, în vederea construirii unei locuințe proprietate personală. Astfel, urmare a solicitărilor privind suplimentarea numărului de locuri în creșe și grădinițe, în toate cartierele municipiului Suceava, dar cu precădere în cartierul nou constituit – cartierul Europa– zona Tătărași, municipiul Suceava a identificat o parcelă de teren pretabilă pentru obiectivul de investiții “Proiect tip – Construire Creșă Mare”.

Având în vedere faptul că terenurile și clădirile unităților de învățământ de stat fac parte din domeniul public al unității administrativ - teritoriale, Consiliul Local al municipiului Suceava

a aprobat prin HCL nr. 85 din 20.03.2023 trecerea unui bun imobil - teren identic cu parcela cadastrală nr. 58655 din Cartea Funciară nr. 58655 Suceava, în suprafață de 8047 metri pătrați, situat în Suceava, strada Paris, fn, din domeniul privat în domeniul public al municipiului Suceava.

Municipiul Suceava a acceptat donația bunului imobil, teren, în suprafață de 10557 mp, categoria de folosință arabil, înscris în cartea funciară nr. 48350 Ipotești (nr. vechi 46953), situat în extravilanul comunei Ipotești, județul Suceava, pe care se află un depozit temporar de deșeuri. Contractul de donație a fost încheiat între societatea Diasil Service SRL Suceava și Municipiul Suceava și este autentificat sub nr. 2264 din 27.04.2022

Serviciile de Specialitate din cadrul Primăriei municipiului Suceava au identificat bunuri imobile având categoria de folosință drum și pentru care s-au atribuit denumiri de străzi care nu figurează în inventarul bunurilor care aparțin municipiului Suceava.

Astfel, Prin HCL nr. 237 din 22.08.2019 s-a aprobat apartenența la domeniul public al municipiului Suceava a străzii Nicolae Titulescu. Ca urmare a întocmirii lucrărilor cadastrale, în vederea înregistrării în registrul de publicitate imobiliară a dreptului de proprietate a municipiului Suceava asupra clădirilor și terenurilor proprietate publică, bunul imobil strada Nicolae Titulescu este înscris în cartea funciară nr. 53998 cu suprafața de 11574 mp.

Prin HCL nr. 357 din 29.11.2018 s-a aprobat completarea Inventarului bunurilor care fac parte din domeniul public al municipiului Suceava, județul Suceava cu trei bunuri imobile, categoria de folosință drum, respectiv strada Triajului, strada Constructorului și strada I.C.Brătianu. Ca urmare a întocmirii lucrărilor cadastrale strada Triajului figurează înscrisă în Cartea Funciară nr. 53148 cu suprafața de 17.100 mp, strada Constructorului figurează înscrisă în CF 53145 cu suprafața de 8.537 mp și strada I.C.Brătianu figurează înscrisă în CF 53146 cu suprafața de 1.454 mp.

În Anexa nr.4 din Ordonanța de Urgență nr.57 din 03.07.2019 privind Codul administrativ ce cuprinde lista bunurilor care aparțin domeniului public al comunei, orașului sau a municipiului, este stipulat faptul că drumurile comunale, vicinale și străzile, aparțin domeniului public al comunei, orașului sau a municipiului.

Valorile de inventar pentru bunurile imobile evidențiate de la poziția nr. 1995 până la poziția nr. 2001, au fost stabilite în baza rapoartelor de evaluare întocmite de către un evaluator autorizat și agreat de către Municipiul Suceava.

Conform celor menționate mai sus, se impune cu necesitate completarea inventarului bunurilor care alcătuiesc domeniul public al municipiului Suceava cu 9 noi poziții începând cu poziția nr. 1993 până la poziția nr. 2000.


Menționăm faptul că bunurile evidențiate în anexa la prezentul proiect de hotărâre nu fac obiectul unor cereri de reconstituire a dreptului de proprietate privată sau de reconstituire depuse în temeiul actelor normative care reglementează regimul juridic al imobilelor preluate în mod abuziv de statul român în perioada 6 martie 1945 - 22 decembrie 1989 și nu au fost declarate prin lege de uz sau interes public național. La baza acestor afirmații stau răspunsurile serviciilor de specialitate din cadrul Primăriei municipiului Suceava, ca răspuns la notele interne prin care s-a solicitat răspuns la cele menționate mai sus.

La baza completării Inventarului bunurilor care alcătuiesc domeniul public al municipiului Suceava- județul Suceava a stat procesul verbal de inventariere al comisiei speciale de inventariere a domeniului public și privat al municipiului Suceava nr. 3807 din 23.08.2023.

Menționăm faptul că prezentul proiect de hotărâre a fost elaborat conform propunerilor transmise de către Ministerul Dezvoltării, Lucrărilor Publice și Administrației, Direcția Generală Administrație Publică prin adresa nr. MDLPA-134375/DPFBL-4090 din 16.11.2023, înregistrată la registratura Primăriei municipiului Suceava sub nr. 44915 din 17.11.2023.

Față de cele menționate mai sus, propunem spre analiză și aprobare proiectul de hotărâre în forma redactată alăturat.

Director executiv
Damian Camelia



Șef serviciu
Țurcanu Floarea



ROMÂNIA
JUDEȚUL SUCEAVA
MUNICIPIUL SUCEAVA

Anexa
la HCL nr. _____ / _____

Comisia specială pentru întocmirea inventarului bunurilor care
alctuiesc domeniul public/privat al municipiului Suceava

COMPLETĂRI
la Inventarul bunurilor care alctuiesc domeniul public al municipiului
Suceava, județul Suceava, înscris în Anexa la Hotărrea nr. 153/29.11.1999, cu modificările și completările ulterioare

I – Bunuri imobile

Nr. crt.	Codul de clasificare	Denumirea bunului	Elementele de identificare	Anul dobândirii / dării în folosință	Valoarea de inventar. (mii lei)	Situația juridică actuală/denumire act proprietate sau alte acte doveditoare
0	1	2	3	4	5.000	6
1993	08.04.04	DAF Zamea	Drum forestier având lungimea de 0.333 km, situat în intravilanul municipiului Suceava, pe terenul în suprafață de 2.761 metri pătrați, situat în UPI Iodirești, u.a. 8D, Ocolul Silvic Valca Pătrăuți, număr cadastral 53590.	2023	43.505	Hotărrea de Guvern privind trecerea, cu titlu gratuit, a unor drumuri forestiere, precum și a terenurilor aferente acestora din domeniul public al statului și din administrarea Regiei Naționale a Pădurilor Romsilva în domeniul public al municipiului Suceava, județul Suceava nr. 127 din 15 februarie 2023; Protocolul de predare-primire înregistrat sub nr. 1882 din 10.03.2023 la Regia Națională a Pădurilor Romsilva Direcția Silvică Suceava- Ocolul Silvic Pătrăuți și sub nr. 9505 din 10.03.2023 la registratura Primăriei municipiului Suceava; CI: nr. 53590 Suceava.
1994	08.04.04	DAF Șcheia	Drum forestier având lungimea de 0.713 km, situat în intravilanul municipiului Suceava, pe terenul în suprafață de 7.291 metri pătrați, situat în UPI Iodirești, u.a. 10D, Ocolul Silvic Valca Pătrăuți, număr cadastral 53589.	2023	108.232	Hotărrea de Guvern privind trecerea, cu titlu gratuit, a unor drumuri forestiere, precum și a terenurilor aferente acestora din domeniul public al statului și din administrarea Regiei Naționale a Pădurilor Romsilva în domeniul public al municipiului Suceava, județul Suceava nr. 127 din 15 februarie 2023; Protocolul de predare-primire înregistrat sub nr. 1882 din 10.03.2023 la Regia Națională a Pădurilor Romsilva Direcția Silvică Suceava- Ocolul Silvic Pătrăuți și sub nr. 9505 din 10.03.2023 la registratura Primăriei municipiului Suceava; CF nr. 53589 Suceava.

Sheet2

1995	Teren	situat în intravilanul municipiului Suceava, strada Paris, nr.1 categoria de folosință fâneată, suprafața 8.047 metri pătrați, cu vecinătățile: nord și nord- vest strada Nicolae Titulescu, sud și sud-vest imobilul cu nr. cadastral 58656 domeniul privat al municipiului Suceava, nord-est și sud-est imobilul cu nr. Cadastral 52246 (zona de agrement Tătărași Suceava); număr cadastral 58655.	2023	4.259.000	Hotărârea Consiliului Local al Municipiului Suceava numărul 85 din 20 martie 2023 și CF nr. 58655 Suceava
1996	Teren	Situat în extravilanul comunei Ipotești, județul Suceava, categoria de folosință arabil, în suprafață de 10.557 metri pătrați, cu vecinătățile: nord și est- proprietate particulară, vest- proprietate particulară (imobil cu nr. Cadastral 46221), sud- proprietate particulară; număr cadastral 48350	2022	227.259	Contract de donație autentificat sub nr. 2264 din 27.04.2022; CF nr. 48350 Ipotești.
1997	Strada Nicolae Titulescu	situată în intravilanul municipiului Suceava, cu îmbrăcăminte din balast, lungime 750 metri, suprafața 11.574 metri pătrați, paralelă cu pâraul Cetății, având intrarea din intersecția cu strada Ștefan Tomșa și cea propusă a se numi Nichita Stănescu, iar ieșirea spre str. Petru Cormănescu, fiind traversată perpendicular de strada Ștefan Dracinschi, la distanța de 210 metri de capătul de intrare; număr cadastral 53998.	2019	850.500	Art. 8, alin.(1) din Ordonanța Guvernului nr.43/1997 republicată; Hotărârea Consiliului Local al Municipiului Suceava numărul 237 din 22 august 2019; CF nr. 53998 Suceava
1998	Strada Triajului	situată în intravilanul municipiului Suceava, cartier Burdujeni, cu îmbrăcăminte din beton de ciment, lungime 1.500 metri, suprafața 17.100 metri pătrați, de la strada Calea Unirii spre piața en-gross, până la terenul proprietate particulară, cu vecinătățile: sud-est- strada Calea Unirii, nord- est- proprietate privată; număr cadastral 53148	2015	2.857.500	Art. 8, alin.(1) din Ordonanța Guvernului nr.43/1997 republicată; Hotărârea Consiliului Local al Municipiului Suceava numărul 351 din 17 decembrie 2015. CF nr. 53148 Suceava
1999	Strada Constructorului	situată în intravilanul municipiului Suceava, cartier Burdujeni, cu îmbrăcăminte din beton asfaltic, lungime 700 metri, suprafața 8.537 metri pătrați, de la breteaua de acces în strada Calea Unirii, pe partea dreaptă a căii ferate Suceava Nord- București, până la terenul proprietate SC SUCT SA Suceava, cu vecinătățile: nord-vest- strada Calea Unirii, sud- proprietate privată; număr cadastral 53145	2016	1.591.400	Art. 8, alin.(1) din Ordonanța Guvernului nr.43/1997 republicată; Hotărârea Consiliului Local al Municipiului Suceava numărul 310 din 27 octombrie 2016. CF nr. 53145 Suceava

Sheet2

2000	1.3.7.1.	Strada I.C. Brătianu	situată în intravilanul municipiului Suceava, cu îmbrăcăminte din balast, lungime 370 metri, suprafața 1.454 metri pătrați, situată pe partea dreaptă a străzii Zefirului (cu sensul de parcurs din strada Mitocului spre strada Grigore Alexandru Ghica), la o distanță de 80 metri de strada Mitocului, cu vecinătățile: nord- proprietate privată, sud- strada Zefirului; număr cadastral 53146	2012	160,300	Art. 8. alin.(1) din Ordonanța Guvernului nr.43/1997 republicată; Hotărârea Consiliului Local al Municipiului Suceava numărul 130 din 12 iulie 2012, CF. nr. 53146 Suceava
------	----------	-------------------------	--	------	---------	--



Secretar General al Municipiului
Suceava
Jurist Ioan Ciutac



Nr. 31804 din 23.08.2023

**Proces verbal
al comisiei speciale pentru inventarierea bunurilor care alcătuiesc domeniul public al
municipiului Suceava**

Prin Dispoziția Primarului nr. 1236 din 19.06.2020, modificată prin Dispoziția nr. 2067 din 07.11.2022, s-a constituit, în conformitate cu prevederile Hotărârii Guvernului nr. 392 din 14.05.2020 privind aprobarea Normelor tehnice pentru întocmirea inventarului bunurilor care alcătuiesc domeniul public și privat al comunelor, al orașelor, al municipiilor și al județelor, comisia specială de inventariere a domeniului public și privat al municipiului Suceava în următoarea componență:

Președinte:

- Ion Lungu – primar,

Membri:

- Ioan Ciutac – Secretar General al municipiului Suceava,

- Paul Iftimie – Director executiv Direcția Contencios Administrativ, Juridică și Administrativă

- Cerasela Bejenar – Director Executiv Direcția Urbanism, Amenajarea Teritoriului și Cadastru

- Camelia Damian – Director Executiv – Direcția Patrimoniu

- Carmen Greceanu - Șef Serviciu Financiar Contabilitate

- Cătălin Lucescu – Șef Serviciu Cadastru Fond Funciar, Registru Agricol

În anexa la HCL nr.153/29.11.1999 cu modificările și completările ulterioare, aprobat prin HGR nr. 1357/2001 se regăsește Inventarul bunurilor care alcătuiesc domeniul public al municipiului Suceava- județul Suceava.

Comisia specială de inventariere a procedat la identificarea faptică a unor bunuri imobile care nu figurează în inventarul bunurilor care alcătuiesc domeniul public al municipiului Suceava după cum urmează:

1.DAF Zamca- Drum forestier având lungimea de 0,333 km, situat în intravilanul municipiului Suceava, pe terenul în suprafață de 2.761 metri pătrați, situat în UPI Todirești, u.a. 8D, Ocolul Silvic Valea Pătrăuți, număr cadastral 53590.

2.DAF Șcheia- Drum forestier având lungimea de 0,713 km, situat în intravilanul municipiului Suceava, pe terenul în suprafață de 7.291 metri pătrați, situat în UPI Todirești, u.a. 10D, Ocolul Silvic Valea Pătrăuți, număr cadastral 53589.

3. Teren situat în intravilanul municipiului Suceava, strada Paris, în suprafață de 8.047 metri pătrați teren identic cu parcela cadastrală nr. 58655.

4. Teren situat în extravilanul comunei Ipotești în suprafață de 10.557 metri pătrați, teren înscris în cartea funciară nr. 46953.

5. Teren situat în intravilanul municipiului Suceava, strada Leca Morariu, nr. 17C, în suprafață de 1.813 metri pătrați, teren înscris în cartea funciară nr. 42859.

6. Strada Nicolae Titulescu situată în intravilanul municipiului Suceava, având suprafața de 11.574 metri pătrați, înscrisă în cartea funciară nr. 53998.

7. Strada Triajului situată în intravilanul municipiului Suceava, cartier Burdujeni, având suprafața de 17.100 metri pătrați, înscrisă în cartea funciară nr. 53148.

8. Strada Constructorului situate în intravilanul municipiului Suceava, cartier Burdujeni, având suprafața de 8.537 metri pătrați și înscrisă în cartea funciară nr. 53145.

9. Strada I.C. Brătianu situate în intravilanul municipiului Suceava, având suprafața de 1.454 metri pătrați, înscrisă în cartea funciară nr. 53146.

Inventarierea s-a desfășurat în perioada 01.05.2022-31.07.2023.

Comisia specială de inventariere nu a constatat plusuri sau minusuri între scripticul existent în documentația cadastrală și facticul din teren.


Ca urmare a acțiunii de inventariere, respectiv de confruntare a documentației scrise cu facticul existent în teren, **comisia specială de inventariere propune includerea bunurilor din anexă în inventarul domeniului public al municipiului Suceava și completarea anexei nr. 2 la Hotărârea Guvernului nr. 1357/2001 privind atestarea domeniului public al județului Suceava, precum și al municipiilor, orașelor și comunelor din județul Suceava, cu modificările și completările ulterioare, Secțiunea I, Bunuri imobile, după poziția 1992 cu 9 noi poziții, respectiv 1993-2001.**

Președinte:

- Ion Lungu – primar,

Membri:

- Ioan Ciutac – Secretar General al municipiului Suceava,
- Paul Iftimie – Director executiv Direcția Contencios
Administrativ, Juridică și Administrativă
- Cerasela Bejenar – Director Executiv Direcția Urbanism,
Amenajarea Teritoriului și Cadastru
- Camelia Damian – Director Executiv Direcția Patrimoniu
- Carmen Greceanu - Șef Serviciu Financiar Contabilitate
- Cătălin Lucescu – Șef Serviciu Cadastru Fond Funciar,
Registru Agricol



This block contains several handwritten signatures in black ink. One signature is large and prominent, appearing to be 'Ion Lungu'. Below it, there are several smaller, more cursive signatures, likely belonging to the other members of the commission listed in the text.



MUNICIPIUL SUCEAVA

B-dul 1 Mai nr. 5A, cod: 720224

www.primariasv.ro, primsv@primariasv.ro

Tel: 0230-212696, Fax: 0230-520593

Nr. 31808 din 23.08.2023

DECLARAȚIE


Subsemnatul Ciutac Ioan – în calitate de Secretar General al municipiului Suceava, în temeiul art. 289 alin. (6) lit. b) din Ordonanța de Urgență nr.57 din 03.07.2019 privind Codul administrativ, cu modificările și completările ulterioare, declar pe propria răspundere că următoarele bunuri:

1. DAF Zamca, înscris în Cartea Funciară nr. 53590
2. DAF Șcheia înscris în Cartea Funciară nr. 53589
3. Teren 8.047 mp înscris în Cartea Funciară nr. 58655
4. Teren 10.557 mp înscris în Cartea Funciară nr. 46953
5. Teren 1.813 mp înscris în Cartea Funciară nr. 42859
6. Strada Nicolae Titulescu înscrisă în Cartea Funciară nr. 53998
7. Strada Triajului înscrisă în Cartea Funciară nr. 53148
8. Strada Constructorului înscrisă în Cartea Funciară nr. 53145
9. Strada I.C.Brătianu înscrisă în Cartea Funciară nr. 53146

din Proiectul de hotărâre nr. 306 din 23.08.2023 nu fac obiectul unor litigii la momentul adoptării hotărârii.

SECRETAR GENERAL AL MUNICIPIULUI SUCEAVA

Ioan Ciutac





MINISTERUL DEZVOLTĂRII, LUCRĂRILOR PUBLICE ȘI ADMINISTRAȚIEI

DIRECȚIA GENERALĂ ADMINISTRAȚIE PUBLICĂ
DIRECȚIA PENTRU POLITICI FISCALE ȘI BUGETARE LOCALE
Piața Revoluției nr. 1A, sector 1, București
Cod poștal 010086

Tel: +40 21 319 20 87
Fax: +40 21 316 69 97
www.mlpda.ro
dpfbl@mlpda.ro

Către: PRIMĂRIA MUNICIPIULUI SUCEAVA, județul SUCEAVA

Domnul Ion LUNGU, Primar

B-dul.1 Mai, nr.5A, cod poștal 720224

Nr.MDLPA-134375/DPFBL-4090/ 16 .11.2023

44915
17.11.2023
PPP

Stimate domnule primar,

Ca urmare a adresei dumneavoastră cu nr.31975/24.08.2023, înregistrată la Ministerul Dezvoltării, Lucrărilor Publice și Administrației cu nr.MDLPA-134375/2023 și la Direcția Generală Administrație Publică sub nr.DPFBL-4090/03.10.2023, prin care ne-ați transmis, în temeiul dispozițiilor art.289 alin.(9) din Ordonanța de urgență a Guvernului nr.57/2019 privind Codul administrativ, cu modificările și completările ulterioare, *Proiectul de hotărâre privind atestarea Inventarului bunurilor care alcătuiesc domeniul public al municipiului Suceava, județul Suceava*, înregistrat sub nr.306/23.08.2023, vă comunicăm punctul de vedere al instituției noastre asupra acestuia.

1. În conformitate cu prevederile art.289 alin.(10) din Ordonanța de urgență a Guvernului nr.57/2019, vă aducem la cunoștință faptul că, în vederea evitării suprapunerii bunului vizat cu bunurile aflate în domeniul public sau privat al statului, proiectul însoțit de documentația aferentă a fost transmis către Ministerul Finanțelor, Agenția Națională de Cadastru și Publicitate Imobiliară, precum și către alte entități publice care administrează domeniul public și privat al statului. Consultarea s-a realizat după transmiterea, la data de 03.10.2023, a documentației complete, conform celor menționate în adresa cu nr. MDLPA-134375/DPFBL-4090/04.10.2023. Prin urmare, anexăm în fotocopie punctele de vedere rezultate în urma acestor consultări: adresa nr.1038041/576883/27.10.2023 a Ministerului Finanțelor; adresa nr.50809/18.10.2023 a Agenției Naționale de Cadastru și Publicitate Imobiliară, inclusiv adresa cu nr.12949/17.10.2023 a OCPI Suceava; adresa nr.35944/11.10.2023 a Ministerului Transporturilor și Infrastructurii; adresa nr.31978/TD/20.10.2023 a Ministerului Mediului, Apelor și Pădurilor; adresa nr.11397/D.N/12.10.2023 a Regiei Naționale a Pădurilor-Romsilva; adresa nr.80482/23.10.2023 a Agenției Domeniilor Statului; adresa nr.A8096/13.10.2023 a Ministerului Apărării Naționale; adresa nr.11329/11.10.2023 a Administrației Naționale a Rezervelor de Stat și Probleme Speciale; adresa nr.22469/12.10.2023 a Serviciului de Telecomunicații Speciale; adresa nr.N2904/24.10.2023 a Serviciului de Protecție și Pază; adresa nr.713019/06.11.2023 a Serviciului Român de Informații și adresa nr.34675/24.10.2023 a Serviciului de Informații Externe. În speță au fost consultate și Ministerul Afacerilor Interne, Compania Națională de Administrare a Infrastructurii Rutiere S.A și Ministerul Agriculturii și Dezvoltării Rurale, care nu au formulat un răspuns până la data redactării prezentei, prin urmare vă vom comunica ulterior punctul de vedere al acestor instituții.

2. **Observații cu privire la proiectul de hotărâre și anexa la acesta.**

Proiectul de hotărâre reglementează completarea pozițiilor nr.1993-2000 în Anexa nr.2 la Hotărârea Guvernului nr.1357/2001 privind atestarea domeniului public al Județului Suceava, precum și al municipiilor, orașelor și comunelor din județul Suceava, cu modificările și completările ulterioare.

Potrivit dispozițiilor art.43 din Legea nr.24/2000 privind normele de tehnică legislativă pentru elaborarea actelor normative, republicată, cu modificările și completările ulterioare, din preambul se vor elimina mențiunile care nu sunt incidente demersului, respectiv prevederile Legii nr.18/1991, actualizată, Hotărârea Consiliului Local nr.357/2018, Hotărârea Consiliului Local nr.237/2019, precum și Hotărârile Consiliului Local nr.130/2012, 351/2015 și nr.310/2016 privind atribuirea denumirii unor străzi. De asemenea, se va elimina referința la *Procesul-verbal nr.31807/23.08.2023* al Comisiei speciale de inventariere și la *contractul de donație nr.2264/27.04.2022*. Toate acestea fac parte din documentația justificativă a proiectului de hotărâre și se vor regăsi menționate în referatul de aprobare al inițiatorului, în susținerea proiectului de hotărâre.

Completarea datelor în cadrul coloanelor va ține cont de notele de la pct.1-5 din subsolul anexei la Normele tehnice aprobate conform Hotărârii Guvernului nr.392/2020.

Pentru coloana 3, în situația bunului de la poziția nr.1995 semnalăm faptul că potrivit CF nr.59655 Suceava, categoria de folosință este „fâneată” nu „curți-construcții” cum a fost menționat în proiect.

Autoritatea executivă va ține cont de faptul că în cadrul coloanei 5 valoarea bunurilor se exprimă în „mii lei”, astfel că vor fi reanalizate toate mențiunile din cadrul acestei coloane. Observația noastră are în vedere inclusiv rapoartele de evaluare a bunurilor, în cadrul cărora evaluarea s-a făcut în „lei”.

În coloana 6 se menționează actul juridic (legi, hotărâri ale Guvernului, decizii, acte de donație, procesul-verbal de recepție a lucrărilor - în cazul investițiilor realizate din fonduri de la bugetul local, hotărârea consiliului local de trecere a bunului din domeniul privat în domeniul public - care, în mod necesar, va menționa actul juridic de dobândire a bunului în proprietate privată sau alte acte doveditoare etc.) prin care bunul a fost dobândit în proprietatea publică a unității administrativ-teritoriale, pe lângă mențiunile privind cartea funciară.

Pentru completarea corespunzătoare a acestei coloane, se va ține cont de dispozițiile art.286 alin.(1) din Codul administrativ, coroborate cu dispozițiile art.863 din Legea nr.287/2009 privind Codul civil, republicată, cu modificările și completările ulterioare, precum și de Decizia nr.276/2015 a ÎCCJ, potrivit căreia hotărârea Guvernului având ca obiect atestarea domeniului public nu are efect constitutiv de proprietate în favoarea unității administrativ-teritoriale, aceasta nefiind absolvită de obligația de a face dovada modalității în care bunul aflat în inventar a ajuns în proprietatea sa. Efectul juridic al acestui act emis de autoritatea centrală este doar o atestare a regimului juridic al proprietății publice diferențiat de regimul juridic al proprietății private, ce aparține tot unității administrativ-teritoriale. Din punct de vedere al efectelor juridice, similar trebuie privită și hotărârea consiliului local privind atestarea inventarului domeniului public al unității administrativ-teritoriale adoptate în condițiile art.289 alin.(5) din Ordonanța de urgență a Guvernului nr.57/2019.

Față de cele de mai sus, nu se vor menționa în cadrul acestei coloane hotărâri ale consiliului local care au ca obiect modificarea și/sau completarea inventarului bunurilor care aparțin domeniului public al Municipiului Suceava, cum este HCL nr.357/2018, care se va elimina de la pozițiile nr.1998-2000.

În situația bunului de la poziția nr.1996 se va elimina referința la HCL nr.112/2022 privind încuviințarea donației.

În situația bunurilor-stradă, actul normativ se va menționa și cu prevederile legale incidente art.8 alin.(1).

3. Cu privire la documentația justificativă.

3.1. Precizăm faptul că, între datele proiectului de hotărâre, documentele justificative și cele care se regăsesc în extrasele de carte funciară este necesar să existe concordanță. Astfel, semnalăm faptul că în HCL nr.351/2015, strada Triajului a fost menționată cu o lungime de 825 m iar în cadrul proiectului de hotărâre a fost menționată o lungime de 1500 mp.

3.2. În conformitate cu dispozițiile art.136 alin.(8) lit.a) din Ordonanța de urgență a Guvernului nr.57/2019, referatul de aprobare reprezintă instrumentul de prezentare și motivare al proiectului de hotărâre. Recomandăm completarea Referatului de aprobare nr.31903/23.08.2023 cu precizarea hotărârilor consiliului local prin care au fost atribuite denumirile străzilor *Nicolae Titulescu*, *Triajului*, *Constructorului* și *I.C.Brătianu*. De asemenea, penultimul paragraf din referatul de aprobare se va completa cu nr.31807/23.08.2023 al procesului-verbal al comisiei speciale de inventariere. În toate situațiile în care, în susținerea proiectului de hotărâre, sunt invocate hotărâri adoptate de către consiliul local, recomandăm ca referatul de aprobare să menționeze și adresa emisă de către Instituția Prefectului-Județul Suceava din care să rezulte exercitarea controlului de legalitate asupra acestora.

Vă aducem la cunoștință că în conformitate cu dispozițiile art. 289 alin.(12) și (13), după primirea punctului de vedere al instituției noastre, autoritatea executivă, în termen de 45 de zile, efectuează modificările corespunzătoare în proiectul hotărârii transmis în analiză și îl supune aprobării autorității deliberative în vederea adoptării hotărârii privind atestarea inventarului bunurilor care alcătuiesc domeniul public al unității administrativ-teritoriale.

Prin urmare, proiectele de hotărâre analizate, asupra cărora a fost comunicat un punct de vedere, nu se retransmit instituției noastre. După adoptare, hotărârile consiliului local sunt supuse controlului de legalitate exercitat de prefect, în condițiile art. 200 și art. 255 din Ordonanța de urgență a Guvernului nr. 57/2019.

Vă solicităm ca la întocmirea unor proiecte de hotărâre ale consiliului local viitoare să aveți în vedere observațiile și recomandările din prezenta adresă, precum și Precizările privind întocmirea inventarelor și atestarea bunurilor din domeniul public al unităților administrativ-teritoriale din Anexa la adresa comună cu nr.793052/71254/ 16.06.2022 a Ministerului Afacerilor Interne și a Ministerului Dezvoltării, Lucrărilor Publice și Administrației.

Subliniem că necesitatea, oportunitatea și realitatea datelor prezentate în proiectul de hotărâre înaintat, precum și în documentația aferentă aparțin inițiatorilor potrivit dispozițiilor art. 240 alin.(2) din Ordonanța de urgență a Guvernului nr. 57/2019.

Dacă sunt necesare date ori informații suplimentare, vă comunicăm faptul că persoana de contact din partea instituției noastre este doamna Camelia Bădulescu, consilier evaluare - examinare în cadrul Direcției Generale Administrație Publică (telefon: 021.303.70.80, int.31285, e-mail: camelia.badulescu@mlpda.gov.ro).

Cu stimă,

MINISTRU,

Adrian-Ioan VESTEĂ





MINISTERUL FINANTELOR

Direcția Generală de Legislație și Reglementare în Domeniul Activelor
Statului

Nr. 1038041/576883/ 27.10.2023

Dl. Daniel-Iustin Marinescu
Director General, Direcția Generală Administrație Publică
Ministerul Dezvoltării, Lucrărilor Publice și Administrației
adresa: Piața Revoluției, nr. 1 A
Sector 1, C.P. 010086
București, România

4090/DPFBL
2023.10.11
e.B.

REGISTRUL
187150
31 Oct 2023

Stimate Domn,

Ca urmare a adresei instituției dumneavoastră nr. MDLPA-134375/DPFBL- 4090/2023, prin care ne transmiteți *proiectul de hotărâre privind atestarea Inventarului bunurilor care alcătuiesc domeniul public al municipiului Suceava, județul Suceava*, spre analiză și exprimarea unui punct de vedere în ceea ce privește verificarea înscrierii în inventarul centralizat al bunurilor din domeniul public/privat al statului, gestionat la nivelul Ministerului Finanțelor, a bunurilor care fac obiectul proiectului de hotărâre, vă comunicăm următoarele:

I. Conform prevederilor art.288 alin.(1)-(2) din O.U.G. nr. 57/2019¹, Ministerului Finanțelor îi revine sarcina centralizării inventarului bunurilor din domeniul public al statului, acesta fiind întocmit și modificat de ministere, de celelalte organe de specialitate ale administrației publice centrale, atât pentru bunurile aflate în administrarea acestora, cât și pentru bunurile aflate în administrarea unităților din subordinea, coordonarea sau sub autoritatea acestora, precum și de autoritățile publice autonome care au în administrare asemenea bunuri, după caz.

Totodată, conform art. 356 alin.(4) din O.U.G. nr. 57/2019 și ale pct. 6 din Anexa la Ordinul ministrului finanțelor publice și ministrului delegat pentru buget nr. 668/2014², Ministerul Finanțelor are atribuții în centralizarea inventarelor bunurilor imobile proprietate privată a statului și a drepturilor reale supuse inventarierii, transmise prin formularul P4000 de către entitățile care exercită un drept real, altul decât cel de proprietate, asupra acestor bunuri, conform legii.

Potrivit prevederilor art.2 alin.(2) lit.q) și ale art.3 alin.(1) pct.42 din Hotărârea Guvernului nr. 34/2009³, Ministerul Finanțelor îndeplinește funcția de **evidență a bunurilor** ce constituie domeniul public al statului, precum și a bunurilor imobile ce constituie domeniul privat al statului, iar în realizarea acestei funcții are atribuția de a **asigura actualizarea inventarului** centralizat al bunurilor din domeniul public al statului aprobat prin Hotărârea Guvernului nr. 1.705/2006⁴, precum și centralizarea inventarului bunurilor imobile din domeniul privat al statului.

¹ privind Codul administrativ, cu modificările și completările ulterioare.

² pentru aprobarea Precizărilor privind întocmirea și actualizarea inventarului centralizat al bunurilor imobile proprietate privată a statului și a drepturilor reale supuse inventarierii.

³ privind organizarea și funcționarea Ministerului Finanțelor, cu modificările și completările ulterioare.

⁴ pentru aprobarea inventarului centralizat al bunurilor din domeniul public al statului, cu modificările și completările ulterioare.

În acest sens, menționăm că răspunderea privind realitatea datelor bunurilor înscrise în inventarul centralizat al bunurilor din domeniul public/privat al statului aparține entităților care au obligația întocmirii acestor inventare.

Vă facem cunoscut faptul că centralizarea bunurilor din domeniul public al statului și a celor imobile din domeniul privat al statului s-a realizat începând cu anul 2000, respectiv 2014, nefiind cunoscute informații anterior acestor perioade.

Exercitarea atribuțiilor de centralizare și actualizare a inventarului bunurilor din domeniul public/privat al statului se realizează prin sistemul securizat „PATRIM - Patrimoniul public al statului” și prin “formularul P4000”, care permit în prezent identificarea bunurilor după următoarele criterii: *nr. MF / nr. inventar bunuri actuale, denumire administrator, denumire ordonator principal, denumire bun, baza legală de apartenență la domeniul public/privat, H.G. de înregistrare în domeniul public al statului, apartenența la județ, apartenența la localitate, apartenența la arteră, modul de folosire al bunurilor (concesionate/închiriate/date în folosință gratuită) și valorile din descrierea tehnică (număr carte funciară/număr topo).*

II. Pe baza informațiilor furnizate în proiectul de hotărâre și a extraselor de carte funciară, s-a procedat la căutarea în sistemul securizat „PATRIM - Patrimoniul public al statului” privind inventarul centralizat al bunurilor din domeniul public al statului și în datele centralizate prin “formularul P4000” privind inventarul centralizat al bunurilor imobile din domeniul privat al statului, după următoarele criterii de căutare: localitate(municipiul Suceava), nr. CF.(CF nr. 53590, CF nr. 53589, CF nr. 58655, CF nr. 46953, CF nr. 53998, CF nr. 53148, CF nr. 53145, respectiv CF nr. 53146).

În urma căutării după criteriile anterior prezentate, la data de 16.10.2023, a rezultat faptul că pe raza municipiului Suceava, aflat în județul Suceava, nu au fost identificate bunurile care fac obiectul proiectului de hotărâre anterior menționat.

III. Menționăm că, un număr de șase entități⁵ au înscris bunuri la poziții globale, nu au declarat sau au declarat parțial bunuri în inventarele centralizate ale bunurilor din domeniul public/privat al statului, respectiv un număr de opt entități⁶ au activitatea organizată în baza unor legi speciale, iar bunurile inventariate au caracter clasificat.

Astfel, nu putem preciza dacă bunurile cu caracteristicile tehnice prezentate de dvs. în proiectul de hotărâre coincid cu bunurile înscrise în inventarele centralizate și aflate în administrarea entităților sus-menționate, prin intermediul sistemului securizat „PATRIM - Patrimoniul public al statului” și a formularului “P4000”.

Precizăm că, neconsemnarea, neoperarea sau nepromovarea unor acte normative de înscriere, modificare a datelor de identificare, scoatere a unor bunuri din „*Inventarul*

⁵ Ministerul Agriculturii și Dezvoltării Rurale - A.D.S., A.N.I.F., Ministerul Mediului, Apelor și Pădurilor, Ministerul Transporturilor și Infrastructurii, Ministerul Energiei, Ministerul Economiei, S.G.G. - Regia Autonomă Administrația Patrimoniului Protocolului de Stat

⁶ Ministerul Afacerilor Externe, Ministerul Apărării Naționale, Ministerul Afacerilor Interne, Serviciul de Informații Externe, Serviciul de Protecție și Pază, S.G.G. - Administrația Națională a Rezervelor de Stat și Probleme Speciale, Serviciul Român de Informații și Serviciu de Telecomunicații Speciale

centralizat al bunurilor din domeniul public al statului”, respectiv nedeclararea unor imobile în „Inventarul centralizat al bunurilor imobile din domeniul privat al statului”, ca urmare a neactualizării acestora de către administratori, nu implică neapartenența la domeniul public/privat al statului a bunului în cauză.

Conform prevederilor art. 288 și 356 din O.U.G. nr. 57/2019 coroborate cu pct.1 din Anexa la Precizări a O.M.F.P. nr. 668/2014, titularului dreptului real, altul decât cel de proprietate, asupra unui bun proprietate a statului, îi revine sarcina de a întocmi și de a modifica inventarul centralizat la nivelul Ministerului Finanțelor. Astfel, apreciem că titularului dreptului real asupra unui bun aflat în proprietatea Statului Român, altul decât cel de proprietate, îi revine sarcina de a-l înregistra în mod corespunzător în inventarul bunurilor proprietate publică/privată a statului.

De asemenea, conform prevederilor art.356 alin.(5) din O.U.G. nr.57/2019, autoritatea administrației publice locale are obligația de a identifica, pe raza sa administrativ-teritorială, bunuri imobile care alcătuiesc domeniul privat al statului și pentru care nu sunt cunoscute entitățile cărora li s-a atribuit un drept real și de a notifica autoritatea administrației publice centrale competente în vederea evidențierii separate a acestor bunuri în inventarul centralizat al bunurilor din domeniul privat al statului.

Doar în condițiile în care titularul unui drept real și unitățile administrativ-teritoriale își exercitau obligațiile de mai sus, bunurile puteau fi identificate de către Ministerul Finanțelor în Inventarul centralizat al bunurilor din domeniul public/privat al statului.

Totodată, menționăm faptul că apartenența la domeniul public local al imobilului teren, situat în extravilanul comunei Ipotești, județul Suceava, intabulat în Cartea Funciară Nr. 46953 Ipotești, reiese din Contractul de Donație autentificat sub nr. 2264 din 27.04.2022.

Cu deosebită considerație,

Director General
Mărioara NIȚU





nr. 4090/S2 CB
DATA 23 10 2023

AGENȚIA NAȚIONALĂ DE CADASTRU ȘI PUBLICITATE IMOBILIARĂ	
INTRARE	Nr. 50809
IEȘIRE	
Ziua 18	Luna 10 Anul 2023

Către: MINISTERUL DEZVOLTĂRII, LUCRĂRILOR PUBLICE ȘI ADMINISTRAȚIEI
Direcția Generală Administrație Publică
Direcția pentru Politici Fiscale și Bugetare Locale

În atenția: *Domnului Director General Daniel Iustin MARINESCU*

Referitor la: proiectul de hotărâre privind atestarea inventarului bunurilor care aparțin domeniului public al municipiului Suceava, județul Suceava

Stimată Doamnă Secretar General,

Referitor la adresa dumneavoastră nr. 134375/DPFBL- 4090/04.10.2023, înregistrată în evidențele Agenției Naționale de Cadastru și Publicitate Imobiliară cu nr. 50809/12.10.2023, prin care ne solicitați un punct de vedere cu privire la *proiectul de hotărâre privind atestarea inventarului bunurilor care aparțin domeniului public al municipiului Suceava, județul Suceava*, vă comunicăm faptul că situația imobilului care face obiectul proiectului hotărârii menționate mai sus a fost verificată de către O.C.P.I Suceava în evidențele de cadastru și publicitate imobiliară, rezultatul fiind consemnat în adresa nr. 12949/17.10.2023, pe care o anexăm, în copie, prezentei.

Cu deosebită considerație,

Hajnalka Ildiko Vig
~~DIRECTOR GENERAL~~

Adriana Tudosoiu
Director General Adjunct



Operator de date cu caracter personal nr. 794

Nr. 12949/17.10.2023
Exemplar 1

Către: AGENȚIA NAȚIONALĂ DE CADASTRU ȘI PUBLICITATE IMOBILIARĂ

Direcția Operativă

În atenția doamnei director Luminița ILIE

Stimată Doamnă,

Ca urmare a solicitării dumneavoastră din 13.10.2023 înregistrată la OCPI Suceava cu nr. 12949/13.10.2023 prin care ne transmiteți adresa MDLPA-134375/DPFBL-4090/04.10.2023, înregistrată la ANCPPI cu nr. 50809/12.10.2023 referitoare la proiectul de hotărâre privind atestarea inventarului bunurilor care aparțin domeniului public al municipiului Suceava, județul Suceava, în vederea formulării unui punct de vedere, vă transmitem informațiile referitoare la imobilele din proiectul de hotărâre, conform tabelului mai jos prezentat:

Nr. crt.	Poziție din anexă	Nr. carte funciară	Nr. cadastral	Suprafață (mp)	UAT	Proprietar tabular
1	1993	53590	53590	2761	Suceava	Municipiul Suceava -domeniul public
2	1994	53589	53589	7291	Suceava	Municipiul Suceava -domeniul public
3	1995	58655	58655	8047	Suceava	Municipiul Suceava -domeniul public
4	1996	48350	48350	10557	Ipotești	Municipiul Suceava -domeniul public
5	1997	53998	53998	11574	Suceava	Municipiul Suceava -domeniul public
6	1998	53148	53148	17100	Suceava	Municipiul Suceava -domeniul public
7	1999	53145	53145	8537	Suceava	Municipiul Suceava -domeniul public
8	2000	53146	53146	1454	Suceava	Municipiul Suceava -domeniul public

În urma verificărilor nu s-au constatat neconcordanțe între suprafețele imobilelor înscrise în cartea funciară și suprafețele din proiectul de hotărâre cu excepția imobilului de la poziția 1996. Cartea funciară nr. 46953 UAT Ipotești înscrisă la poziția nr. 1996 din proiectul de hotărâre a fost sistată ca urmare a finalizării lucrărilor de înregistrare




sistematică în data de 21.09.2023 fiind deschisă ca tea funciară nr. 48350 UAT Ipotești cu aceeași situație tehnică și juridică ca cea înscrisă în CF 46953.

Cu deosebită considerație,

DIRECTOR,
Vasile MOCAN I
SOLIN IUCHIARI
Șef Serviciu Cadastru



MINISTERUL TRANSPORTURILOR ȘI INFRASTRUCTURII



SECRETAR GENERAL ADJUNCT

4090/S2 CB
17.10.2023

Nr.35944

Data:11.10.2023

Către: MINISTERUL DEZVOLTĂRII, LUCRĂRILOR PUBLICE ȘI ADMINISTRAȚIEI

Doamnei Mona Mihaela DUMITRU - SECRETAR GENERAL

Urmare adresei Ministerului Dezvoltării, Lucrărilor Publice și Administrației nr. MDLPA-134375/DPFBL-4090/04.10.2023, înregistrată la Ministerului Transporturilor și Infrastructurii sub nr.35944/09.10.2023, *proiectul de hotărâre nr.306/23.08.2023 privind atestarea inventarului bunurilor care aparțin domeniului public al municipiului, Suceava, județul Suceava* - în considerarea atribuțiilor ce revin Ministerului Transporturilor și Infrastructurii, menționăm următoarele:


în urma verificării documentației justificative, raportat la prevederile art. 289 alin. (10) și (11) din Ordonanța de urgență a Guvernului nr. 57/2019 privind Codul administrativ, cu modificările și completările ulterioare, nu au rezultat suprapuneri cu bunurile din domeniul public sau privat al statului, *aflate în administrarea Ministerului Transporturilor și Infrastructurii;*

- de asemenea, vă comunicăm faptul că nu avem propuneri sau observații față de forma de proiect transmisă.

Cu considerație,

SECRETAR GENERAL ADJUNCT

Adrian Daniel GĂVRUȚA





MINISTERUL MEDIULUI,
APELOR ȘI PĂDURILOR

SECRETAR GENERAL ADJUNCT

Nr. 31978/TD/ 26.10.2023

NR. 4090/DPFB
DATA 27.10.2023

e.B.

Către: Doamna Mona Mihaela DUMITRU - Secretar General
Ministerul Dezvoltării, Lucrărilor Publice și Administrației

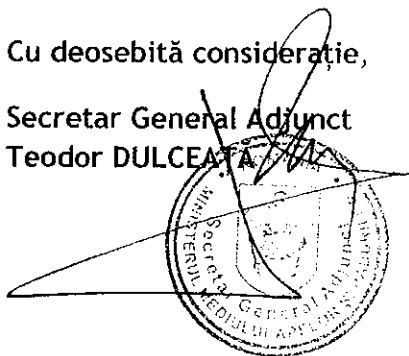
Ref. la: *proiectul de hotărâre privind atestarea inventarului bunurilor care alcătuiesc domeniul public al municipiului Suceava, județul Suceava, înregistrat sub nr.306/23.08.2023*

Stimată doamnă secretar general,

Având în vedere adresa dumneavoastră nr.MDLPA-134375/DPFBL-4090/04.10.2023, înregistrată la Ministerul Mediului, Apelor și Pădurilor cu nr.R/31978/09.10.2023, cu privire la *proiectul de hotărâre privind atestarea inventarului bunurilor care alcătuiesc domeniul public al municipiului Suceava, județul Suceava, înregistrat sub nr.306/23.08.2023*, transmis în copie, în vederea emiterii unui punct de vedere, vă facem cunoscut faptul că instituția noastră nu are observații sau propuneri.

Cu deosebită considerație,

Secretar General Adjunct
Teodor DULCEATA





REGIA NAȚIONALĂ A PĂDURILOR - ROMSILVA

Str. Petricani, Nr. 9A, Sector 2, București; Cod poștal 023841

ONRC: J40/450/1991; CUI: RO1590120

Telefon: 0040/ 021/ 317.10.05; Fax: 0040/ 021/ 316.84.28;

E-mail: office@rnp.rosilva.ro; Pagina web: www.rosilva.ro

Contează pentru viitor!

Nr. 11397/D.N./12.10.2023

CB
4090/52
17.10.2023

MINISTERUL DEZVOLTĂRII,
LUCRĂRII PUBLICE ȘI ADMINISTRAȚIEI
DIRECȚIA GENERALĂ ADMINISTRAȚIE PUBLICĂ
REGISTRARILE
REGISTRARILE Nr. 173850
Ziua 16 Luna 10 Anul 2023

**Către: MINISTERUL DEZVOLTĂRII, LUCRĂRII PUBLICE ȘI ADMINISTRAȚIEI
DIRECȚIA GENERALĂ ADMINISTRAȚIE PUBLICĂ
Piața Revoluției nr. 1A, sector 1, cod poștal 010086, București**

În atenția: Domnului Director General Daniel-Iustin MARINESCU

Referitor la: proiectul de hotărâre privind atestarea Inventarului bunurilor care alcătuiesc domeniul public al municipiului Suceava, județul Suceava, înregistrat sub nr. 306/23.08.2023

Stimate Domnule Director General,

Față de adresa Dumneavoastră nr. MDLPA-134375/DPFBL-4090/04.10.2023, înregistrată la Regia Națională a Pădurilor – Romsilva sub nr. 11397/09.10.2023, prin care ne solicitați punct de vedere în legătură cu proiectul sus-menționat, vă informăm că, în urma verificărilor efectuate, modificările propuse nu afectează fondul forestier proprietate publică a statului, administrat de Regia Națională a Pădurilor – Romsilva.

Prin urmare, vă comunicăm că nu avem observații sau propuneri referitoare la acest proiect de act normativ.

Cu deosebită considerație,

DIRECTOR GENERAL

Daniel NICOLĂESCU



Ministerul Agriculturii și Dezvoltării Rurale
Agenția Domeniilor Statului



Sprrijinm fermierii

DIRECȚIA JURIDICĂ - SERVICIUL INSOLVENȚĂ,
LEGISLAȚIE ȘI AVIZE
Str. Știrbei Vodă, nr. 43
Sector 1, București
Cod poștal: 010103

Date de contact
T +40(21)40535
F +40(21)31350
www.domeniilestatului.ro

186957
31.10.2023

București, 23.10.2023
Nr.80482

Către: Ministerul Dezvoltării, Lucrărilor Publice și Administrației
B-dul.Libertății nr.16, Latura Nord, sector 5, București

Direcția Generală Administrație Publică
 Direcția pentru Politici Fiscale și Bugetare Locale

4030/DPFBL
01.11.2023

C.R.

În atenția: Domnului Director General Daniel Iustin Marinescu

Ref: Proiectul de Hotărâre nr.306/23.08.2023 privind atestarea inventarului bunurilor care aparțin domeniul public al municipiului Suceava, jud. Suceava

Urmare adresei dumneavoastră nr. MDLPA-134375/DPFBL-4090/04.10.2023 înregistrată la A.D.S. cu nr.1605/10.10.2023, referitoare la Proiectul de Hotărâre nr.306/23.08.2023 privind atestarea inventarului bunurilor care aparțin domeniul public al municipiului Suceava, jud. Suceava, prin prezenta vă comunicăm că în urma verificării documentelor anexate efectuate de către serviciul de specialitate, *Agenția Domeniilor Statului nu deține în administrare terenuri cu destinație agricolă și nici imobile (construcții și teren) aferente circumscripțiilor sanitar veterinar pe raza unității administrativ teritoriale Suceava, jud. Suceava care să figureze în documentația Proiectului de Hotărâre privind atestarea inventarului bunurilor care aparțin domeniul public al municipiului Suceava, jud. Suceava.*

Astfel, întrucât Agenția Domeniilor Statului nu exercită un drept de administrare asupra imobilelor ce fac obiectul Proiectului de Hotărâre sus menționat, nu suntem în măsură să ne pronunțăm asupra acestei propuneri legislative.

Cu stimă,

Director General
Florin NICOLAE





Direcția domeniului și infrastructuri
13.10.2023
A 8096
București

4090/52
18.10.2023

MINISTERUL DEZVOLTĂRII, LUCRĂRILOR PUBLICE ȘI ADMINISTRAȚIEI
REGISTRUL PUBLIC 175593
INTRARE/IEȘIRE NR. 10
Ziua 18 Luna 10 Anul 2023

Spre știință:
Secretarului General al Ministerului Apărării Naționale

Către,

Ministerul Dezvoltării, Lucrărilor Publice și Administrației
Direcția Generală Administrație Publică
Domnului director general, Daniel-Iustin MARINESCU

Adresa: Piața Revoluției nr. 1A, sector 1, București

Ca urmare a scrisorii dumneavoastră nr. MDLPA-134375/DPFBL-4090/04.10.2023, adresată secretarului general al Ministerului Apărării Naționale, vă comunicăm faptul că structura noastră a verificat proiectul de hotărâre privind atestarea inventarului bunurilor care alcătuiesc domeniului public al municipiului Suceava, județul Suceava, nefiind constatate prevederi care să facă referire sau să afecteze imobilele din patrimoniul imobiliar al Ministerului Apărării Naționale.

Cu deosebit respect,

ȘEFUL DIRECȚIEI DOMENIULUI ȘI INFRASTRUCTURII


General de brigadă

Cristian-Marius APOSTOL

Întocmit: F. p. Bogdan Stoica
Telefon: 021.319.58.58/2108



ADMINISTRAȚIA NAȚIONALĂ A REZERVELOR
DE STAT ȘI PROBLEME SPECIALE



CB

4090/52
DA: 17.10.2023

Nr. 11329 / 11.10.2023
Nesecret
Exemplar nr. /

Către: MINISTERUL DEZVOLTĂRII, LUCRĂRILOR PUBLICE ȘI ADMINISTRAȚIEI

În atenția: Domnului Director General Daniel - Iustin MARINESCU

Ref: proiect de hotărâre privind atestarea inventarului bunurilor care aparțin domeniului public al Municipiului Suceava, județul Suceava, înregistrat sub nr.306/23.08.2023


Stimate domnule director general,

Referitor la adresa dumneavoastră nr.MDLPA-134375/DPFBL-4090/04.10.2023, înregistrată la A.N.R.S.P.S. cu nr.11329/09.10.2023 cu privire la proiectul de hotărâre privind atestarea inventarului bunurilor care aparțin domeniului public al Municipiului Suceava, județul Suceava, înregistrat sub nr.306/23.08.2023, vă transmitem că nu avem observații sau propuneri.

Cu deosebită considerație,

Președinte

Georgian POP






SERVICIUL DE TELECOMUNICAȚII SPECIALE
UNITATEA MILITARĂ 0500 BUCUREȘTI
Splaiul Independenței nr. 323A, Sector 6, 060044, București, România
Tel. 021.202.21.31, um0500@stsnet.ro

Nr. 22469 din 17.10.2023

Neclasificat
Ex. nr. 4

CB
4090/92
17.10.2023



Domnului Director General DANIEL-IUSTIN MARINESCU
DIRECȚIA GENERALĂ ADMINISTRAȚIE PUBLICĂ
MINISTERUL DEZVOLTĂRII, LUCRĂRILOR PUBLICE
ȘI ADMINISTRAȚIEI

Stimate Domnule Director General,

Ca urmare a adresei dumneavoastră nr. **MDLPA-134375/DPFBL-4090/04.10.2023**, înregistrată intern cu nr. **22469/09.10.2023**, prin care ne solicitați punctul de vedere, în temeiul art. 289 alin. (10) și (11) din Ordonanța de urgență a Guvernului nr. 57/2019 privind Codul administrativ, cu modificările și completările ulterioare, referitor la *Proiectul de hotărâre nr. 306/23.08.2023 privind atestarea inventarului bunurilor care alcătuiesc domeniul public al municipiului Suceava, județul Suceava*, vă comunicăm faptul că proiectul de hotărâre supus atenției nu vizează imobile aflate în domeniul public al statului și administrarea Serviciului de Telecomunicații Speciale.

ȘEFUL U.M. 0500 BUCUREȘTI
Colonel

LĂMĂȘANU ANGELICA



Cabinet Director

Nr. N2904 din 25.10.2023

184504
27 10 2023

**MINISTERUL DEZVOLTĂRII, LUCRĂRILOR PUBLICE
ȘI ADMINISTRAȚIEI**
Domnului Director General Daniel Iustin MARINESCU

Serviciul de Protecție și Pază a luat act de solicitările dumneavoastră transmise și înregistrate de instituția noastră sub numerele:

-adresa nr.153176/MLPDA/4584/DPFBL din 09.10.2023, sub nr.N2786/ 13.10.2023, privind comunicarea unui punct de vedere referitor la atestarea inventarului bunurilor din hotărârea nr.68/28.08.2023 ce aparține domeniului public al comunei Husasău de Tinca, județul Bihor, ✓

-adresa nr.156049/MLPDA/4673/DPFBL din 11.10.2023, sub nr.N2838/ 17.10.2023, privind comunicarea unui punct de vedere referitor la atestarea inventarului bunurilor din hotărârea nr.20981/19.09.2023 ce aparțin domeniului public al județului Brăila, ✓

-adresa nr.165969/MLPDA/4913/DPFBL din 11.10.2023, sub nr.N2837/17.10.2023, privind comunicarea unui punct de vedere referitor la atestarea inventarului bunurilor din hotărârea nr.38/18.09.2023, ce aparțin domeniului public al comunei Slătioara, județul Olt, ✓

-adresa nr.151400;153611/MLPDA/4600/DPFBL din 09.10.2023, sub nr.N2836/ 17.10.2023, privind comunicarea unui punct de vedere referitor la atestarea inventarului bunurilor din hotărârea nr.6080/19.09.2023, ce aparține domeniului public al comunei Buteni, județul Arad, ✓

-adresa nr.168346/MLPDA/4948/DPFBL din 12.10.2023, sub nr.N2848/18.10.2023, privind comunicarea unui punct de vedere referitor la atestarea inventarului bunurilor din hotărârea nr.56/04.10.2023, ce aparțin domeniului public al comunei Cocorăștii Colț, județul Prahova, ✓

-adresa nr.160142/MLPDA/4792/DPFBL din 11.10.2023, sub nr.N2849/18.10.2023, privind comunicarea unui punct de vedere referitor la atestarea inventarului bunurilor din hotărârea nr.10317/20.09.2023, ce aparțin domeniului public al primăriei municipiului Vâslui, județul Vâslui

-adresa nr.165696/MLPDA/5020/DPFBL din 16.10.2023, sub nr.N2860/19.10.2023, privind comunicarea unui punct de vedere referitor la atestarea inventarului bunurilor din hotărârea nr.22449/05.10.2023, ce aparține domeniului public al Județului Brăila

-adresa nr.169898/MLPDA/5009/DPFBL din 16.10.2023, sub nr.N2861/19.10.2023, privind comunicarea unui punct de vedere referitor la atestarea inventarului bunurilor din hotărârea nr.150/05.10.2023 ce aparțin domeniului public al orașului Geopagiu, județul Hunedoara,

-adresa nr.161957/MLPDA/4818/DPFBL din 13.10.2023, sub nr.N2862/19.10.2023, privind comunicarea unui punct de vedere referitor la atestarea inventarului bunurilor ce aparțin domeniului public al comunei Grădiștea, județul Vâlcea,

-adresa nr.155911;169358/MLPDA/4670/DPFBL din 13.10.2023, sub nr.N2863/19.10.2023, privind comunicarea unui punct de vedere referitor la atestarea inventarului bunurilor ce aparțin domeniului public al comunei Chiochiș, județul Bistrița-Năsăud.

-adresa nr.150969/MLPDA/4512/DPFBL din 12.10.2023, sub nr.N2864/19.10.2023, privind comunicarea unui punct de vedere referitor la atestarea inventarului bunurilor din hotărârea nr.7971/15.09.2023, ce aparține domeniului public al comunei Tileagd, județul Bihor,

-adresa nr.163783/MLPDA/4857/DPFBL din 05.10.2023, sub nr.N2765/11.10.2023, privind comunicarea unui punct de vedere referitor la atestarea inventarului bunurilor din hotărârea nr.10759/25.09.2023 ce aparțin domeniului public al comunei Arbore, județul Suceava,

-adresa nr.163832/MLPDA/4856/DPFBL din 05.10.2023, sub nr.N2764/11.10.2023, privind comunicarea unui punct de vedere referitor la atestarea inventarului bunurilor din hotărârea nr.3712/03.10.2023, ce aparțin domeniului public al primăriei comunei Ciprian Porumbescu, județul Suceava,

-adresa nr.163484/MLPDA/4859/DPFBL din 06.10.2023, sub nr.N2763/11.10.2023, privind comunicarea unui punct de vedere referitor la atestarea inventarului bunurilor din hotărârea nr.42/02.10.2023, ce aparține domeniului public al comunei Oteșani, județul Vâlcea,

-adresa nr.163934/MLPDA/4598/DPFBL din 05.10.2023, sub nr.N2762/11.10.2023, privind comunicarea unui punct de vedere referitor la atestarea inventarului bunurilor din hotărârea

nr.97/19.09.2023 ce aparțin domeniului public al primăriei comunei Comișani, județul Dâmbovița, ✓

-adresa nr.163029/MLPDA/3920/DPFBL din 05.10.2023, sub nr.N2761/11.10.2023, privind comunicarea unui punct de vedere referitor la atestarea inventarului bunurilor ce aparțin domeniului public al comunei Gorbănești, județul Botoșani, ✓

1.6. -adresa nr.142458;159235/MLPDA/4343/DPFBL din 05.10.2023, sub nr.N2760/11.10.2023, privind comunicarea unui punct de vedere referitor la atestarea inventarului bunurilor din hotărârea nr.112/01.09.2023 ce aparțin domeniului public al comunei Păuliș, județul Arad, ✓

-adresa nr.159792/MLPDA/4816/DPFBL din 05.10.2023, sub nr.N2739/09.10.2023, privind comunicarea unui punct de vedere referitor la atestarea inventarului bunurilor din hotărârea nr.79/27.09.2023, ce aparține domeniului public al comunei Gurghiu, județul Mures, ✓

-adresa nr.163053/MLPDA/3900/DPFBL din 04.10.2023, sub nr.N2738/09.10.2023, privind comunicarea unui punct de vedere referitor la atestarea inventarului bunurilor din hotărârea nr.6702/07.08.2023 ce aparțin domeniului public al comunei Corund, județul Harghita, ✓

-adresa nr.134375/MLPDA/4090/DPFBL din 04.10.2023, sub nr.N2737/09.10.2023, privind comunicarea unui punct de vedere referitor la atestarea inventarului bunurilor din hotărârea nr.306/23.08.2023, ce aparțin domeniului public al primăriei municipiului Suceava, județul Suceava, ✓ C.B.

-adresa nr.158071/MLPDA/4741/DPFBL din 04.10.2023, sub nr.N2736/09.10.2023, privind comunicarea unui punct de vedere referitor la atestarea inventarului bunurilor, ce aparține domeniului public al comunei Nușeni, județul Bistrița-Năsăud, ✓ A.O.

-adresa nr.155894/MLPDA/4674/DPFBL din 05.10.2023, sub nr.N2735/09.10.2023, privind comunicarea unui punct de vedere referitor la atestarea inventarului bunurilor din hotărârea nr.50/13.09.2023 ce aparțin domeniului public al primăriei comunei Berești-Bistrița, județul Bacău, ✓ D.R.

-adresa nr.157866/MLPDA/4742/DPFBL din 02.10.2023, sub nr.N2734/09.10.2023, privind comunicarea unui punct de vedere referitor la atestarea inventarului bunurilor din hotărârea nr.31765/26.09.2023 ce aparțin domeniului public al primăriei orașului Tășnad, județul Satu Mare, ✓ C.B.

-adresa nr.149732/MLPDA/4543/DPFBL din 02.10.2023, sub nr.N2733/09.10.2023 privind comunicarea unui punct de vedere referitor la atestarea inventarului bunurilor din hotărârea nr.65/25.09.2023 ce aparține domeniului public al comunei Șona, județul Alba


-adresa nr.162076/MLPDA/4787/DPFBL din 03.10.2023, sub nr.N2732/09.10.2023, privind comunicarea unui punct de vedere referitor la atestarea inventarului bunurilor din hotărârea nr.69/26.09.2023, ce aparține domeniului public al comunei Drajna, județul Prahova.

-adresa nr.159228;149741/MLPDA/4514/DPFBL din 02.10.2023, sub nr.N2731/09.10.2023, privind comunicarea unui punct de vedere referitor la atestarea inventarului bunurilor din hotărârea nr.5913/08.09.2023 ce aparține domeniului public al comunei Drăgănești, județul Galați,

Analizând aspectele prezentate în documentația justificativă, raportat la dispozițiile art.289 din O.U.G. nr.57/2019 privind Codul administrativ, cu modificările și completările ulterioare, precizăm că nu avem propuneri de modificare/completare a proiectelor de acte normative menționate mai sus, legat de bunurile din domeniul public sau privat al statului aflate în administrarea Serviciului de Protecție și Pază.

Cu stimă,

Directorul Serviciului de Protecție și Pază
General



Lucian-Silvan PAHONȚU

Serviciul de Protecție și Pază

Bd. Geniului, nr. 428, sector 6, București – România; www.spp.ro; tel. 021. 408.1000



SECRETARIATUL DEZVOLTĂRII
PUBLICE ȘI ADMINISTRAȚIEI
CENTRAL
08 11 2023 194503

UNITATEA MILITARĂ 0461 BUCUREȘTI
Nr. 4136/9 din 06/11/2023

NECLASIFICAT
Exemplar nr. 1

4090/S2

EB

08 11 2023

Către,

MINISTERUL DEZVOLTĂRII, LUCRĂRILOR PUBLICE ȘI ADMINISTRAȚIEI

DIRECȚIA GENERALĂ ADMINISTRAȚIE PUBLICĂ

- domnului director general **DANIEL-IUSTIN MARINESCU** -


Stimate domnule director general,

Ca urmare a adresei dumneavoastră înregistrată cu numărul **MDLPA-134375/DPFBL-4090 din 04.10.2023**, referitoare la proiectul de hotărâre nr. 306/03.10.2023 privind atestarea inventarului bunurilor care aparțin domeniului public al Municipiului Suceava, județul Suceava, vă facem cunoscut că nu am identificat situații de cuprindere a bunurilor imobile aflate în proprietatea publică și privată a statului în domeniul public județean sau local, respectiv de suprapunere cu proprietatea statului, prin raportare la imobilele aflate în administrarea instituției noastre.

Cu stimă,

ȘEFUL UNITĂȚII

NR. 4090/S2
DATA 26.10.2023 CB



UNITATEA SECRETARIAT GENERAL

Nr. 34675 din 24-10-2023

Ex. nr. 1

Domnule Director general,

Urmare adresei dumneavoastra nr. MDLPA-134375/DPFBL-4090/04.10.2023, referitor la *proiectul de hotărâre privind atestarea Inventarului bunurilor care alcătuiesc domeniul public al municipiului Suceava, județul Suceava, înregistrat sub nr. 306/23.08.2023*, vă comunicăm că, din perspectiva instituției noastre, nu sunt observații sau propuneri.

Cu stimă,

**Șeful Unității
Secretariat General**

col

Colonel Corina IONESCU

Domnului **Daniel - Iustin MARINESCU**
Director general
Ministerul Dezvoltării, Lucrărilor Publice și Administrației



MINISTERUL AFACERILOR INTERNE
INSTITUȚIA PREFECTULUI – JUDEȚUL SUCEAVA

Se transmite prin e-mail

PREFECTURA MUNICIPIULUI SUCEAVA
PREFECTUL PRIMAR - ION LUNGU
SECRETARUL GENERAL AL MUNICIPIULUI – IOAN CIUTAC
CONSILIUL LOCAL AL MUNICIPIULUI SUCEAVA

În exercitarea atribuțiilor de verificare a legalității hotărârilor de la nr.84/2023 la nr.86/2023 emise de Consiliul Local al municipiului Suceava, în data de 20.03.2023, efectuate în conformitate cu prevederile art.197 alin.(1), art.253 lit.a), art.255 din Ordonanța de urgență a Guvernului nr.57/2019 privind Codul administrativ, cu modificările și completările ulterioare, precum și ale art.6 pct.III din Hotărârea Guvernului nr.906/2020, cu modificările și completările ulterioare, am înregistrat următoarele:

Hotărârile Consiliului Local al municipiului Suceava au fost comunicate și înaintate către Prefect, cu respectarea prevederilor art.197 alin.(1) din Ordonanța de urgență a Guvernului nr.57/2019 privind Codul administrativ, cu modificările și completările ulterioare.

Pentru Hotărârile Consiliului Local al municipiului Suceava de la nr.84/2023 la nr.86/2023, nu s-a formulat acțiune în contencios administrativ.

Totodată vă atragem atenția asupra respectării prevederilor art. 138 alin. (17) din Ordonanța de urgență a Guvernului nr. 57/2019, privind codul administrativ, cu modificările și completările ulterioare, potrivit cărora:

În termen de 3 zile de la data aprobării procesului-verbal al ședinței, secretarul general al unității/subdiviziunii administrativ-teritoriale afișează la sediul primăriei și publică pe pagina de internet a unității/subdiviziunii administrativ-teritoriale o copie a procesului-verbal al ședinței.

Aprețierea necesității și oportunitatea adoptării actelor administrative aparține exclusiv autorității deliberative.

Întocmirea referatelor și a documentelor de fundamentare prevăzute de lege, contrasemnarea pentru legalitate și semnarea angajează răspunderea administrativă, civilă sau penală, după caz, a semnatarilor, în cazul încălcării legii, în raport cu atribuțiile specifice.

Persoanele în drept să exercite controlul financiar preventiv propriu răspund, potrivit legii, în raport de culpa lor pentru legalitatea, regularitatea și încadrarea în limitele prevederilor bugetare aprobate, a operațiunilor pentru care au acordat viza de control financiar preventiv propriu.

Supunem atenției dumneavoastră faptul că în situația în care ulterior emiterii prezentei adrese, se vor identifica elemente noi, care nu au fost comunicate prefectului și care sunt de natură să afecteze concluziile verificărilor efectuate, primarul, secretarul general al unității administrativ-teritoriale și președintele de ședință răspund, în condițiile legii, administrativ, civil sau penal, după caz, pentru faptele săvârșite în exercitarea atribuțiilor ce le revin.

Str. Ștefan cel Mare nr. 33
PRIMĂRIA MUNICIPIULUI SUCEAVA
DOMNULUI PRIMAR - ION LUNGU
DOMNULUI SECRETAR GENERAL AL MUNICIPIULUI - IOAN CIUTAC
CONSILIUL LOCAL AL MUNICIPIULUI SUCEAVA

În exercitarea atribuțiilor de verificare a legalității hotărârilor de la nr.170/2023 la nr.214/2023 adoptate de Consiliul Local al municipiului Suceava, în data de 18.05.2023, efectuate în conformitate cu prevederile art.197 alin.(1), art.253 lit.a), art.255 din Ordonanța de urgență a Guvernului nr.57/2019 privind Codul administrativ, cu modificările și completările ulterioare, precum și ale art.6 alin.(1) pct.III din Hotărârea Guvernului nr.906/2020, cu modificările și completările ulterioare, am constatat următoarele:

Hotărârile Consiliului Local al municipiului Suceava au fost comunicate și înaintate către prefect, cu respectarea prevederilor art.197 alin.(1) din Ordonanța de urgență a Guvernului nr.57/2019 privind Codul administrativ, cu modificările și completările ulterioare.

Având în vedere sesizările adresate Prefectului județului Suceava cu privire la nepublicarea pe site-ul primăriei a informațiilor de interes public, necompletarea în Monitorul Oficial Local, vă solicităm completarea tuturor rubricilor, la zi, conform celor precizate în Procedura de organizare și publicare a monitoarelor oficiale ale unităților/subdiviziunilor administrative-teritoriale, în format electronic.

Menționăm că, noțiunea de informație de interes public este definită de legiuitor la art.2 lit.b din Legea nr.544/2001, în sensul că aceasta reprezintă orice informație care privește activitățile, sau rezultă din activitățile unei autorități publice sau instituții publice, indiferent de suportul ori de forma sau de modul de exprimare a informației;

Pentru Hotărârile Consiliului Local al municipiului Suceava de la nr.170/2023 la nr.191/2023 și de la nr.193/2023 la nr.214/2023 nu s-a formulat acțiune în contencios administrativ.

Referitor la Hotărârea Consiliului Local al municipiului Suceava nr.192/2023, ca urmare a exercitării controlului de legalitate s-au constatat următoarele:

1. Din documentele care au stat la baza adoptării actului administrativ nu rezultă că bunurile pentru care s-a aprobat "eliminarea" prevăzute în anexa nr.1 au fost inventariate prin hotărârea consiliului local al municipiului Suceava și nici faptul că prin hotărârea guvernului s-a atestat apartenența la domeniul public al municipiului Suceava (poziția în care figurează înregistrat).

2. În anexa nr.2 nu apare numărul poziției cu care se completează, în continuare la ultima poziție atestată prin hotărârea Guvernului.

Precizăm faptul că, toate intervențiile asupra inventarului bunurilor care alcătuiesc domeniul public al unității administrativ-teritoriale se fac prin raportare la Inventarul atestat prin hotărâre a Guvernului.

La finalul operațiunii de actualizare a inventarului bunurilor din domeniul public al unității administrativ-teritoriale, se va proceda astfel:

a) va fi stabilită ultima poziție din inventar care a fost atestată prin hotărâre a Guvernului, iar completarea cu bunuri noi, se va face prin numerotarea pozițiilor noi, în continuarea acestora.

b) modificările și abrogările unor poziții din inventar vor face referire la pozițiile deja atestate, potrivit dispozițiilor art.607 alin.(4) din Ordonanța de Urgență a Guvernului nr.57/2019.



NESECRET

Nr. ex: 1/2

Nr. 23055/10


Data: 07.02.2019

MINISTERUL AFACERILOR INTERNE
INSTITUȚIA PREFECTULUI - JUDEȚUL SUCEAVA



5530.2019.000

Către,
CONSILIUL LOCAL AL MUNICIPIULUI SUCEAVA
DOMNULUI PRIMAR ION LUNGU
DOMNULUI SECRETAR IOAN CIUTAC



Ca urmare a activității de verificare a hotărârilor adoptate de Consiliul local al municipiului Suceava în ședința din data de 29.11.2018, vă comunicăm următoarele:

Hotărârile au fost comunicate către prefect, cu respectarea prevederilor art. 48 alin.(2) din Legea nr.215/2001 privind administrația publică locală, republicată, cu modificările și completările ulterioare.

Pentru Hotărârile de la nr. 319 la nr. 357 nu s-a formulat acțiune în contencios administrativ.

Persoanele în drept să exercite controlul financiar preventiv propriu răspund, potrivit legii, în raport de culpa lor pentru legalitatea, regularitatea și încadrarea în limitele prevederilor bugetare aprobate, a operațiunilor pentru care au acordat viza de control financiar preventiv propriu.

Supunem atenției dumneavoastră faptul că în situația în care ulterior emiterii prezentei adrese, se vor identifica elemente noi, care nu au fost comunicate prefectului și care să afecteze concluziile verificării efectuată, primarul, secretarul UAT-ului și președintele de ședință răspund în condițiile legii, administrativ, civil sau penal, după caz, pentru faptele săvârșite în exercitarea atribuțiilor ce le revin

Cu stimă,

PREFECT,

Mirela Elena ROMÂNCAI



HOTĂRĂRI ALE GUVERNULUI ROMÂNIEI**GUVERNUL ROMÂNIEI****HOTĂRĂRE**

privind trecerea, cu titlu gratuit, a unor drumuri forestiere, precum și a terenurilor aferente acestora din domeniul public al statului și din administrarea Regiei Naționale a Pădurilor — Romsilva în domeniul public al municipiului Suceava, județul Suceava

În temeiul art. 108 din Constituția României, republicată, al art. 1 alin. (1) și art. 2 din Legea nr. 192/2010 privind trecerea unor drumuri forestiere, a căilor ferate forestiere și a lucrărilor de corectare a torenților din domeniul public al statului și din administrarea Regiei Naționale a Pădurilor — Romsilva în domeniul public al unor unități administrativ-teritoriale și în administrarea consiliilor locale ale acestora, cu modificările și completările ulterioare, al art. 869 din Legea nr. 287/2009 privind Codul civil, republicată, cu modificările și completările ulterioare, precum și al art. 288 alin. (1) și art. 292 alin. (1) din Ordonanța de urgență a Guvernului nr. 57/2019 privind Codul administrativ, cu modificările și completările ulterioare,

Guvernul României adoptă prezenta hotărâre.

Art. 1. — Se aprobă trecerea, cu titlu gratuit, a drumurilor forestiere, având datele de identificare prevăzute în anexa nr. 1, din domeniul public al statului și din administrarea Regiei Naționale a Pădurilor — Romsilva în domeniul public al municipiului Suceava, județul Suceava, în scopul întreținerii, reabilitării și modernizării acestora.

Art. 2. — (1) Se aprobă trecerea, cu titlu gratuit, a terenurilor aferente drumurilor forestiere prevăzute la art. 1 din domeniul public al statului și din administrarea Regiei Naționale a Pădurilor — Romsilva în domeniul public al municipiului Suceava, județul Suceava, având datele de identificare revăzute în anexa nr. 2.

(2) Pentru terenurile aferente drumurilor forestiere prevăzute la art. 1 alin. (1), Consiliul Local al Municipiului Suceava asigură respectarea regimului silvic potrivit prevederilor art. 5 alin. (1) și (2) în Legea nr. 192/2010 privind trecerea unor drumuri forestiere, a căilor ferate forestiere și a lucrărilor de corectare a torenților din domeniul public al statului și din administrarea Regiei Naționale a Pădurilor — Romsilva în domeniul public al unor unități administrativ-teritoriale și în administrarea consiliilor locale ale acestora, cu modificările și completările ulterioare.

(3) Ministerul Mediului, Apelor și Pădurilor, prin structurile teritoriale competente, are responsabilitatea de a monitoriza respectarea prevederilor alin. (2).

Art. 3. — Predarea-preluarea drumurilor forestiere prevăzute la art. 1 și a terenurilor aferente acestora prevăzute la art. 2 alin. (1) se va face pe bază de protocol încheiat între părțile interesate, în termen de 30 de zile de la data intrării în vigoare a prezentei hotărâri, cu respectarea art. 5 din Normele metodologice referitoare la criteriile și modalitățile practice de aplicare a prevederilor Legii nr. 192/2010 privind trecerea unor drumuri forestiere, a căilor ferate forestiere și a lucrărilor de corectare a torenților din domeniul public al statului și din administrarea Regiei Naționale a Pădurilor — Romsilva în domeniul public al unor unități administrativ-teritoriale și în administrarea consiliilor locale ale acestora, aprobate prin Ordinul ministrului apelor și pădurilor nr. 1.019/2019.

Art. 4. — Ministerul Mediului, Apelor și Pădurilor, împreună cu Ministerul Finanțelor, va opera modificarea corespunzătoare a anexei nr. 12 la Hotărârea Guvernului nr. 1.705/2006 pentru aprobarea inventarului centralizat al bunurilor din domeniul public al statului, cu modificările și completările ulterioare.

Art. 5. — Anexele nr. 1 și 2 fac parte integrantă din prezenta hotărâre.

PRIM-MINISTRU
NICOLAE-IONEL CIUCĂ

Contrasemnează:

Viceprim-ministru,

Kelemen Hunor

Ministrul mediului, apelor și pădurilor,

Tánczos Barna

Ministrul dezvoltării, lucrărilor publice și administrației,

Cseke Attila-Zoltán

Ministrul finanțelor,

Adrian Căciu

București, 15 februarie 2023.

Nr. 127.

DATELE DE IDENTIFICARE
ale drumurilor forestiere care se transmit din domeniul public al statului și din administrarea Regiei Naționale a Pădurilor — Romsilva în domeniul public al municipiului Suceava, județul Suceava

Nr. crt.	Denumirea drumului forestier	Codul de clasificare	Indicativul drumului în amenajament	Lungime — km —	Persoana juridică de la care trece bunul imobil	Persoana juridică la care trece bunul imobil	Nr. de inventar MF	Valoarea de inventar MF — lei —	Valoarea de inventar cu care se transmit bunul — lei —	Carte funciară
0	1	2	3	4	5	6	7	8	9	10
1	DAF ZAMCA	8.04.04	UP I Todirești, ua 8D, Ocolul Silvic Valea Pătrăuți, Direcția Silvică Suceava	0,333	Statul român, din administrarea Regiei Naționale a Pădurilor — Romsilva CUI 1590120	Municipiul Suceava, județul Suceava CUI 4244792	165332	43505	43505	CF — 53590 Suceava
2	DAF SCHEIA	8.04.04	UP I Todirești, ua 10D, Ocolul Silvic Valea Pătrăuți, Direcția Silvică Suceava	0,713	Statul român, din administrarea Regiei Naționale a Pădurilor — Romsilva CUI 1590120	Municipiul Suceava, județul Suceava CUI 4244792	165333	108232	108232	CF — 53589 Suceava

ANEXA Nr. 2

DATELE DE IDENTIFICARE
ale terenurilor aterente drumurilor forestiere care trec din domeniul public al statului și din administrarea Regiei Naționale a Pădurilor — Romsilva în domeniul public al municipiului Suceava, județul Suceava

Nr. crt.	Amplasamentul terenului	Codul de clasificare	Persoana juridică de la care trece cu titlu gratuit bunul imobil	Persoana juridică la care trece cu titlu gratuit bunul imobil	Localizarea terenului în cadastrul forestier și în cadastrul general	Suprafața — ha —	Nr. de inventar MF	Situația juridică (actuală)
0	1	2	3	4	5	6	7	8
1	Municipiul Suceava, județul Suceava	8.04.02	Statul român, din administrarea Regiei Naționale a Pădurilor — Romsilva CUI 1590120	Municipiul Suceava, județul Suceava CUI 4244792	UP I Todirești, ua 8D, Ocolul Silvic Valea Pătrăuți, Direcția Silvică Suceava CF — 53590 Suceava	0,2761	1364 parțial	În administrarea Regiei Naționale a Pădurilor — Romsilva, potrivit Legii nr. 46/2008 — Codul silvic
2	Municipiul Suceava, județul Suceava	8.04.02	Statul român, din administrarea Regiei Naționale a Pădurilor — Romsilva CUI 1590120	Municipiul Suceava, județul Suceava CUI 4244792	UP I Todirești, ua 10D, Ocolul Silvic Valea Pătrăuți, Direcția Silvică Suceava CF — 53589 Suceava	0,7291	1364 parțial	În administrarea Regiei Naționale a Pădurilor — Romsilva, potrivit Legii nr. 46/2008 — Codul silvic



MONITORUL OFICIAL

AL

ROMÂNIEI

Anul 191 (XXXV) — Nr. 145

PARTEA I
LEGI, DECRETE, HOTĂRĂRI ȘI ALTE ACTE

Marți, 21 februarie 2023

SUMAR

Nr.	Pagina	Nr.	Pagina
DECIZII ALE CURȚII CONSTITUȚIONALE			
Decizia nr. 460 din 25 octombrie 2022 referitoare la excepția de neconstituționalitate a dispozițiilor art. 31 din Ordonanța de urgență a Guvernului nr. 114/2018 privind instituirea unor măsuri în domeniul investițiilor publice și a unor măsuri fiscal-bugetare, modificarea și completarea unor acte normative și prorogarea unor termene		137. — Hotărâre privind înscrierea unui imobil în inventarul centralizat al bunurilor din domeniul public al statului și darea acestuia în administrarea Ministerului Afacerilor Interne — Unitatea Specială de Aviație Cluj-Napoca	9
HOTĂRĂRI ALE GUVERNULUI ROMÂNIEI			
127. — Hotărâre privind trecerea, cu titlu gratuit, a unor drumuri forestiere, precum și a terenurilor aferente acestora din domeniul public al statului și din administrarea Regiei Naționale a Pădurilor — Romșiva în domeniul public al municipiului Suceava, județul Suceava	2-4	ACTE ALE ORGANELOR DE SPECIALITATE ALE ADMINISTRAȚIEI PUBLICE CENTRALE	
134. — Hotărâre privind actualizarea valorii de inventar a unui bun imobil înscris în anexa nr. 8 la Hotărârea Guvernului nr. 1.705/2006 pentru aprobarea inventarului centralizat al bunurilor din domeniul public al statului	5-6	387. — Ordin al ministrului mediului, apelor și pădurilor pentru aprobarea relocării unui cuib de barză (<i>Ciconia ciconia</i>) de pe raza comunei Brâncoveni, județul Olt	10-11
135. — Hotărâre privind închirierea unei părți din imobilul 705 aflat în domeniul public al statului și în administrarea Ministerului Apărării Naționale	7	388. — Ordin al ministrului mediului, apelor și pădurilor pentru aprobarea relocării unui cuib de barză (<i>Ciconia ciconia</i>) de pe raza localității Darabani, județul Botoșani	11-12
	8	389. — Ordin al ministrului mediului, apelor și pădurilor pentru aprobarea relocării unui cuib de barză (<i>Ciconia ciconia</i>) de pe raza comunei Ianca, județul Olt	12-13
		390. — Ordin al ministrului mediului, apelor și pădurilor pentru aprobarea relocării unui cuib de barză (<i>Ciconia ciconia</i>) de pe raza comunei Luncavita, județul Tulcea	14-15
		3.046. — Ordin al ministrului educației pentru aprobarea Metodologiei privind realizarea exercițiului național de metaranking	15-16

Regia Națională a Pădurilor – ROMSILVA
Direcția Silvică Suceava
Ocolul Silvic Patrauti
Nr. 1882/10.03.2023

Municipiul
Suceava
Nr. 9505/10.03.2023

PROTOCOL

privind predarea – primirea drumurilor auto forestiere și
a terenurilor aferente acestora conform H.G. nr. 127/15.02.2023,
încheiat astăzi 10.03.2023

Regia Națională a Pădurilor – ROMSILVA, prin Direcția Silvică Suceava, Ocolul Silvic Patrauți, având calitatea de **PREDĂTOR** și
Municipiul Suceava, în calitate de **PRIMITOR**,
în prezenta delegatului Garzii Forestiere Suceava,
reprezentat prin comisia numită în baza Deciziei Directorului Direcției Silvice Suceava nr. 97
din data 07.03.2023,

Având în vedere H.G. nr. 127 din data de 15.02.2023, am procedat la:

1. Predarea – primirea drumurilor auto forestiere din domeniul public al statului și din administrarea R.N.P. – ROMSILVA în domeniul public al municipiului Suceava, județul Suceava, având datele de identificare prevăzute în Anexa 1.

Date de identificare a drumurilor auto forestiere

Anexa I

Nr. crt.	Denumirea drumului forestier	Indicativul drumului în amenajament	Lungime -km-	Număr de inventar RNP-Romsilva	Valoare de inventar RNP-Romsilva -lei-	Număr de inventar atribuit de MFP	Valoarea de inventar la MFP -lei-
1	DAF ZAMCA	O.S. Patrauti UP I Todiresti, ua 8D	0,333	105849	49.974	165332	43.505
2	DAF SCHELA	O.S. Patrauti UP I Todiresti, ua 10D	0,713	105850	124.326	165333	108.232

Se certifică că copia este fiind
conformă cu înregistrul original
SECRETAR GENERAL MUNICIPIU,
SECRETAR GENERAL

2. Transmiterea terenurilor aferente drumurilor auto forestiere din domeniul public al statului și din administrarea RNP – ROMSILVA, în domeniul public al municipiului Suceava, județul Suceava, având datele de identificare prevăzute în Anexa 2.

Date de identificare a terenurilor, aferente drumurilor auto forestiere

Anexa 2

Nr. crt.	Amplasamentul terenului	Localizarea terenului în cadastrul forestier	Suprafața -ha-	Numărul de inventar atribuit de MFP
1	Municipiul Suceava, Județul Suceava	UP I Todirești, ua 8D, Ocolul Silvic Patrauti, Direcția Silvică Suceava CF - 53590	0,2761	1364 (partial)
2	Municipiul Suceava, Județul Suceava	UP I Todirești, ua 10D, Ocolul Silvic Patrauti, Direcția Silvică Suceava CF - 53589	0,7291	1364 (partial)

Odata cu predarea drumurilor auto forestiere și a terenurilor aferente acestora, primitoarea i s-a predat și următoarele documente:

- fișa mijlocului fix a drumului auto forestier;
- copie după harta amenajistică cu traseul drumurilor auto forestiere;

Prezentul protocol s-a încheiat în 6 (șase) exemplare.

COMISIA

Regia Națională a Pădurilor – ROMSILVA, Direcția Silvică Suceava

- 1/ing. Chidovet Stelian, șef OS Patrauti – președinte
2. ec. Muntean Aurica, contabil șef OS Patrauti – membru
3. pad. Stoleriu Radu, gestionar obiective - membru
4. ing. Dan Prigoreanu – șef Biroul Investiții DF, DS Suceava – secretar

M.M.A.P. - Garda Forestieră Suceava

5. ing. Bogdan Galanton - delegat Garda Forestieră Suceava – membru

Municipiul Suceava

6. Lungu Ion, primar – membru
7. Ec. Greceanu Carmen, contabil șef - membru

Se certifică că copia este adevărată și corectă conform cu înscrisul original.
SECRETAR GENERAL MUNICIPIUL SUCEAVA



Oficiul de Cadastru și Publicitate Imobiliară SUCEAVA
Biroul de Cadastru și Publicitate Imobiliară Suceava

Nr. cerere 43485
Ziua 20
Luna 06
Anul 2023

EXTRAS DE CARTE FUNCİARĂ PENTRU INFORMARE

Carte Funciară Nr. 53590 Suceava



A. Partea I. Descrierea imobilului

TEREN Intravilan

Adresa: Loc. Suceava, Jud. Suceava

Nr. Crt	Nr. cadastral topografic	Nr. Suprafața* (mp)	Observații / Referințe
A1	53590	2.761	Teren neimprejmuit: DAF ZAMCA FE001 0.3km , U.P. I, u.a. 8D , poz. inv. RNP 105849 , delimitat de limita naturală.

B. Partea II. Proprietari și acte

Înscrieri privitoare la dreptul de proprietate și alte drepturi reale	Referințe
43485 / 20/06/2023	
Act Normativ nr. hotărâre nr. 127, din 15/02/2023 emis de Guvernul României;	
B3	A1
Intabulare, drept de PROPRIETATE, dobandit prin Lege, cota actuala 1/1	
1) MUNICIPIUL SUCEAVA, CIF:4244792, domeniul public	

C. Partea III. SARCINI .

Înscrieri privind dezmembărîntele dreptului de proprietate, drepturi reale de garanție și sarcini	Referințe
NU SUNT	

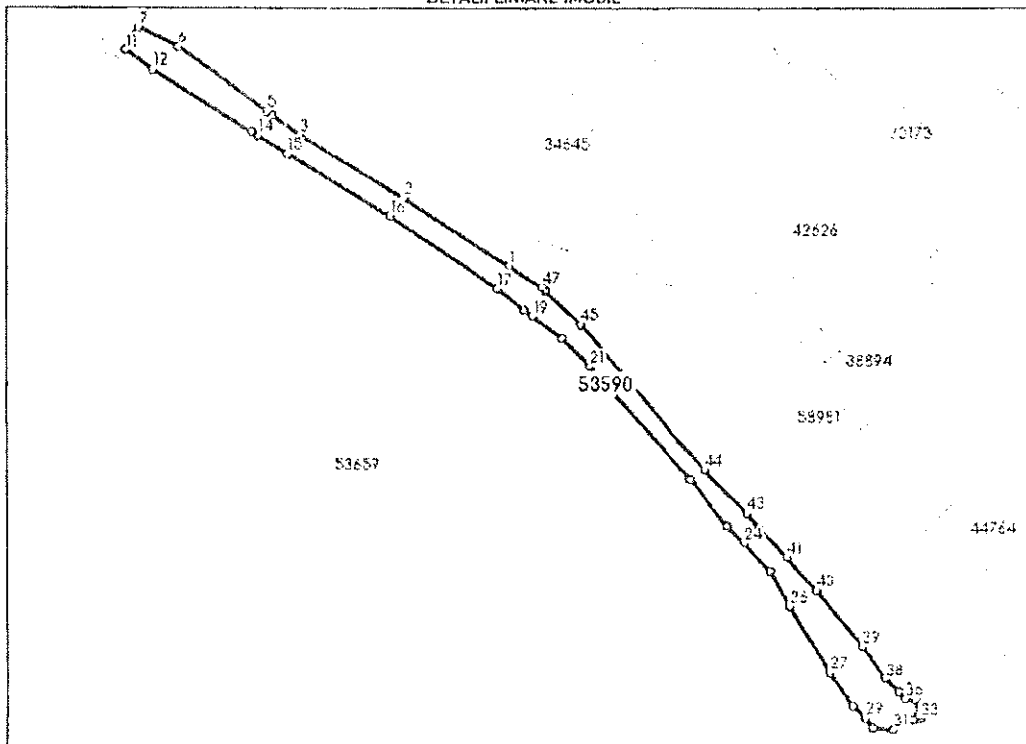
Anexa Nr. 1 La Partea I

Teren

Nr cadastral	Suprafața (mp)*	Observații / Referințe
53590	2.761	DAF ZAMCA FE001 0.3km . U.P. I, u.a. 8D , poz. Inv. RNP 105849 , delimitat de limita naturala.

* Suprafața este determinată în planul de proiecție Stereo 70.

DETALII LINIARE IMOBIL



Date referitoare la teren

Nr Crt	Categorie folosință	Intra vilan	Suprafața (mp)	Tarta	Parcelă	Nr. topo	Observații / Referințe
1	drum	DA	2.761	-	-	-	

Lungime Segmente

1) Valorile lungimilor segmentelor sunt obținute din proiecție în plan.

Punct început	Punct sfârșit	Lungime segment	Punct început	Punct sfârșit	Lungime segment	Punct început	Punct sfârșit	Lungime segment
1	2	40.486	2	3	38.626	3	4	10.595
4	5	2.267	5	6	34.677	6	7	13.845
7	8	2.666	8	9	0.847	9	10	3.503
10	11	1.281	11	12	10.476	12	13	37.035
13	14	2.099	14	15	11.082	15	16	38.184
16	17	41.684	17	18	11.151	18	19	3.194
19	20	11.723	20	21	12.636	21	22	48.704

Carte Funciară Nr. 53590 Comuna/Oraș/Municipiu: Suceava

Punct început	Punct sfârșit	Lungime segment	Punct început	Punct sfârșit	Lungime segment	Punct început	Punct sfârșit	Lungime segment
22	23	18.992	23	24	7.553	24	25	12.418
25	26	13.088	26	27	24.8	27	28	12.788
28	29	5.642	29	30	3.88	30	31	6.519
31	32	7.075	32	33	1.891	33	34	1.01
34	35	5.063	35	36	2.989	36	37	3.128
37	38	6.118	38	39	12.537	39	40	23.4
40	41	14.054	41	42	12.597	42	43	6.562
43	44	19.328	44	45	61.43	45	46	15.564
46	47	1.489	47	1	12.556			

** Lungimile segmentelor sunt determinate în planul de proiecție Stereo 70 și sunt rotunjite la 1 milimetru.
 *** Distanța dintre puncte este formată din segmente cumulate ce sunt mai mici decât valoarea 1 milimetru.

Certific că prezentul extras corespunde cu pozițiile în vigoare din cartea funciară originală, păstrată de acest birou.

Prezentul extras de carte funciară este valabil la autentificarea de către notarul public a actelor juridice prin care se sting drepturile reale precum și pentru dezbaterile succesiunilor, iar informațiile prezentate sunt susceptibile de orice modificare, în condițiile legii.

S-a achitat tariful de 0 RON, -, pentru serviciul de publicitate imobiliară cu codul nr. 231.

Data soluționării,
26-06-2023

Data eliberării,
/ /

Asistent Registrator,
LILIANA-GABRIELA HORĂȚĂU

(parafa și semnătura)

Referent,

(parafa și semnătura)

Cod verificare



100142484752

Incheiere Nr. 43485 / 20-06-2023



Oficiul de Cadastru și Publicitate Imobiliară SUCEAVA
Biroul de Cadastru și Publicitate Imobiliară Suceava

Dosarul nr. 43485 / 20-06-2023

INCHEIERE Nr. 43485

Registrator: AURORA SAVU

Asistent registrator: LILIANA-GABRIELA HORĂȚĂU

Asupra cererii introduse de MUNICIPIUL SUCEAVA privind Intabulare sau inscriere provizorie in cartea funciara, in baza:

-Act Normativ nr.hotărâre nr. 127/15-02-2023 emis de Guvernul României;

fiind indeplinite conditiile prevazute la art. 29 din Legea cadastrului si a publicitatii imobiliare nr. 7/1996, republicata, cu modificarile si completarile ulterioare, tariful achitat in suma de 0 lei, cu documentul de plata:

-
pentru serviciul avand codul 231

Vazand referatul asistentului registrator

DISPUNE

Admiterea cererii cu privire la:

- imobilul cu nr. cadastral 53590, inscris in cartea funciara 53590 UAT Suceava avand proprietarii: STATUL ROMÂN in cota de 1/1 de sub B.1;
- se intabuleaza dreptul de PROPRIETATE mod dobandire lege in cota de 1/1 asupra A.1 in favoarea MUNICIPIUL SUCEAVA, domeniul public, sub B.3 din cartea funciara 53590 UAT Suceava;

Prezenta se va comunica părților:

MUNICIPIUL SUCEAVA

*) Cu drept de reexaminare in termen de 15 zile de la comunicare, care se depune la Biroul de Cadastru si Publicitate Imobiliara Suceava, se inscrie in cartea funciara si se solutioneaza de catre registratorul-sef

Data soluționării,

26-06-2023

Registrator,

AURORA SAVU

Asistent Registrator,

LILIANA-GABRIELA HORĂȚĂU

Document semnat cu sigilla electronic bazat pe certificat digital calificat, in conformitate cu art. 28^1 din Legea nr. 7/1996, republicată, cu modificările și completările ulterioare.

**) Cu excepția situațiilor prevăzute la Art. 52 alin. (1) din Regulamentul de recepție și inscriere in evidențele de cadastru și carte funciara, aprobat prin Ordinul Directorului General al ANCPI*

Cod verificare



100142484793

Incheiere Nr. 43488 / 20-06-2023



Oficiul de Cadastru și Publicitate Imobiliară SUCEAVA
Biroul de Cadastru și Publicitate Imobiliară Suceava

Dosarul nr. 43488 / 20-06-2023

INCHEIERE Nr. 43488

Registrator: AURORA SAVU

Asistent reglstrator: IONELA VARTOLOMEI

Asupra cererii introduse de MUNICIPIUL SUCEAVA privind Intabulare sau inscriere provizorie in cartea funciara, in baza:
-Act Normativ nr.127/15-02-2023 emis de Guvernul Romaniei, protocol nr. 1882 - 9505/10.03.2023;

fiind indeplinite conditiile prevazute la art. 29 din Legea cadastrului si a publicitatii imobiliare nr. 7/1996, republicata, cu modificarile si completarile ulterioare, tariful achitat in suma de 0 lei, cu documentul de plata:

-
pentru serviciul avand codul 231
Vazand referatul asistentului registrator

DISPUNE

Admiterea cererii cu privire la:

- imobilul cu nr. cadastral 53589, inscris in cartea funciara 53589 UAT Suceava avand proprietarii: STATUL ROMAN in cota de 1/1 de sub B.1;
- se intabuleaza dreptul de PROPRIETATE mod dobandire lege in cota de 1/1 asupra A.1 in favoarea MUNICIPIUL SUCEAVA, domeniul public, sub B.3 din cartea funciara 53589 UAT Suceava;

Prezenta se va comunica părților:

STATUL ROMAN
REGIA NATIONALA A PADURILOR ROMSILVA
MUNICIPIUL SUCEAVA

*) Cu drept de reexaminare in termen de 15 zile de la comunicare, care se depune la Biroul de Cadastru si Publicitate Imobiliara Suceava, se inscrie in cartea funciara si se solutioneaza de catre registratorul-sef

Data soluționării,	Registrator,	Asistent Registrator,
26-06-2023	AURORA SAVU	IONELA VARTOLOMEI

Document semnat cu siglă electronică bazat pe certificat digital calificat, în conformitate cu art. 28[^]1 din Legea nr. 7/1996, republicată, cu modificările și completările ulterioare.

**) Cu excepția situațiilor prevăzute la Art. 52 alin. (1) din Regulamentul de recepție și înscriere în evidențele de cadastru și carte funciara, aprobat prin Ordinul Directorului General al ANCPI*




Oficiul de Cadastru și Publicitate Imobiliară SUCEAVA
Biroul de Cadastru și Publicitate Imobiliară Suceava

Nr. cerere 43488
Ziua 20
Luna 06
Anul 2023

**EXTRAS DE CARTE FUNCİARĂ
PENTRU INFORMARE**

Carte Funciară Nr. 53589 Suceava



A. Partea I. Descrierea imobilului

TEREN intravilan

Adresa: Loc. Suceava, Jud. Suceava

Nr. Crt	Nr. cadastral Nr. topografic	Suprafața* (mp)	Observații / Referințe
A1	53589	7.291	DAF SCHEIA FE002 0.5km. U.P. I, u.a. 10D , poz. Inv. RNP 105850, delimitat de gard si limita naturala.

B. Partea II. Proprietari și acte

Înscrieri privitoare la dreptul de proprietate și alte drepturi reale		Referințe
43488 / 20/06/2023		
Act Normativ nr. 127, din 15/02/2023 emis de Guvernul României, protocol nr. 1882 - 9505/10.03.2023;		
B3	Intabulare, drept de PROPRIETATE, dobândit prin Lege, cota actuala 1/1	A1
1) MUNICIPIUL SUCEAVA , CIF:4244792, domeniul public		

C. Partea III. SARCINI .

Inscrieri privind dezmembrămintea dreptului de proprietate, drepturi reale de garanție și sarcini	Referințe
NU SUNT	

Punct Început	Punct sfârșit	Lungime segment	Punct Început	Punct sfârșit	Lungime segment	Punct Început	Punct sfârșit	Lungime segment
22	23	12.556	23	24	24.999	24	25	6.993
25	26	7.861	26	27	6.784	27	28	18.428
28	29	8.236	29	30	16.681	30	31	19.66
31	32	17.965	32	33	14.721	33	34	14.607
34	35	24.049	35	36	8.298	36	37	14.787
37	38	20.136	38	39	4.476	39	40	6.42
40	41	3.295	41	42	18.564	42	43	16.282
43	44	8.869	44	45	8.425	45	46	8.085
46	47	7.279	47	48	9.674	48	49	15.418
49	50	19.852	50	51	20.96	51	52	29.567
52	53	15.535	53	54	9.616	54	55	11.732
55	56	10.958	56	57	16.852	57	58	13.657
58	59	10.455	59	60	6.513	60	61	30.818
61	62	29.16	62	63	16.271	63	64	19.554
64	65	14.771	65	66	18.309	66	67	12.275
67	68	19.069	68	69	21.513	69	70	28.634
70	71	21.14	71	72	10.822	72	73	65.766
73	74	13.6	74	75	15.7	75	76	39.669
76	77	13.783	77	78	5.78	78	79	18.476
79	80	31.287	80	81	20.64	81	82	19.701
82	83	10.911	83	84	17.583	84	85	15.19
85	86	19.433	86	87	18.151	87	88	28.324
88	89	31.08	89	90	6.396	90	91	8.709
91	92	13.129	92	93	18.586	93	94	12.321
94	95	7.865	95	1	8.949			

** Lungimile segmentelor sunt determinate în planul de proiecție Stereo 70 și sunt rotunjite la 1 milimetru.

*** Distanța dintre puncte este formată din segmente cumulate ce sunt mai mici decât valoarea 1 milimetru.

Certific că prezentul extras corespunde cu pozițiile în vigoare din cartea funciară originală, păstrată de acest birou.

Prezentul extras de carte funciară este valabil la autentificarea de către notarul public a actelor juridice prin care se sting drepturile reale precum și pentru dezbateră succesiunilor, iar informațiile prezentate sunt susceptibile de orice modificare, în condițiile legii.

S-a achitat tariful de 0 RON, -, pentru serviciul de publicitate imobiliară cu codul nr. 231.

Data soluționării,
23-06-2023

Data eliberării,
/ /

Asistent Registrator,
IONELA VARTOLOMEI

(parafa și semnătura)

Referent,

(parafa și semnătura)



MUNICIPIUL SUCEAVA
B-dul 1 Mai nr. 5A, cod: 720224
www.primariasv.ro, primsv@primariasv.ro
Tel: 0230-212696, Fax: 0230-520593

HOTĂRÂRE

privind trecerea unui bun imobil - teren identic cu parcela cadastrală nr. 58655 din Cartea Funciară nr. 58655 Suceava, în suprafață de 8047 metri pătrați, situat în Suceava, strada Paris f.n. din domeniul privat în domeniul public al municipiului Suceava

Consiliul Local al municipiului Suceava,

Având în vedere Referatul de aprobare al Primarului municipiului Suceava înregistrat la nr. 10.626 din 17.03.2023, raportul de specialitate înregistrat la nr. 10.627 din 17.03.2023 și avizul comisiei economico-financiară, juridică, disciplinară a Consiliului Local al municipiului Suceava;

În temeiul prevederilor art.139, alin.(3) lit. "g", ale art.140, art.196 și art. 296 alin. (2) din Ordonanța de Urgență nr.57 din 03.07.2019 privind Codul administrativ

HOTĂRĂȘTE:

Art.1. Se declară de interes public local bunul imobil - teren în suprafață de 8047 metri pătrați, identic cu parcela cadastrală nr. 58655, din Cartea Funciară nr. 58655 Suceava, situat în municipiul Suceava, strada Paris f.n. în scopul realizării obiectivului de investiții "Proiect tip – Construire Creșă Mare."

Art.2. Se aprobă trecerea din domeniul privat al municipiului Suceava în domeniul public al municipiului Suceava a bunului imobil menționat la art.1.

Art. 3. Comisia specială de inventariere a domeniului public al municipiului Suceava, reglementată de art. 289 alin. (2) și (3) din Ordonanța de Urgență nr. 57 din 03.07.2019 privind Codul administrativ, cu completările ulterioare și de art. 5 din Anexa la Hotărârea Guvernului nr. 392/2020 privind Normele tehnice pentru întocmirea inventarului bunurilor care alcătuiesc domeniul public și privat al comunelor, al orașelor, al municipiilor și al județelor, va asigura actualizarea Inventarului bunurilor care aparțin domeniului public al municipiului Suceava, cu imobilul ce face obiectul prezentei hotărâri.

Art. 4. Primarul municipiului Suceava, prin aparatul de specialitate, va aduce la îndeplinire prevederile prezentei hotărâri.

PREȘEDINTE DE ȘEDINȚĂ
LUCIAN HARȘOVȘCHI

CONTRASEMNEAZĂ
SECRETAR GENERAL AL MUNICIPIULUI
Jrs. IOAN CIUTAC

Nr. 85 din 20 martie 2023

Nr. HCL	Nr. consilieri în funcție	Nr. consilieri prezenți	Nr. consilieri care NU și-au exercitat dreptul de vot	Nr. voturi PENTRU	Nr. voturi ÎMPOTRIVĂ	Nr. voturi ABȚINERE
85	23	16	--	16		--

Se certifică că conținutul prezentei hotărâri este în conformitate cu conținutul actului încheiat în ședința Consiliului Local al Municipiului Suceava, în data de 20.03.2023.
SECRETAR GENERAL AL MUNICIPIULUI,

Cod verificare



100129535414

Incheiere Nr. 22346 / 24-03-2023



Oficiul de Cadastru și Publicitate Imobiliară SUCEAVA
Biroul de Cadastru și Publicitate Imobiliară Suceava

Dosarul nr. 22346 / 24-03-2023

INCHEIERE Nr. 22346

Inspector: GEORGE CONSTANTINOVICI

Registrator: LUCIA MITROFAN

Asistent registrator: LILIANA-GABRIELA HORĂȚĂU

Asupra cererii introduse de MUNICIPIUL SUCEAVA privind Actualizarea informatii tehnice in cartea funciara, in baza:
-Act Administrativ nr.certificat de nomenclatura stradala si adresa nr. 11771/24-03-2023 emis de Primăria municipiului Suceava;

fiind indeplinite conditiile prevazute la art. 29 din Legea cadastrului si a publicitatii imobiliare nr. 7/1996, republicata, cu modificarile si completarile ulterioare, tariful achitat in suma de 0 lei, cu documentul de plata:

-
pentru serviciul avand codul 263
Vazand referatul asistentului registrator

DISPUNE

Admiterea cererii cu privire la:

- imobilul cu nr. cadastral 58655, inscris in cartea funciara 58655 UAT Suceava avand proprietarii: MUNICIPIUL SUCEAVA in cota de 1/1 de sub B.3;
- Se notează adresa imobilului ca fiind : municipiul Suceava, str. Paris, nr. 1, județul Suceava. asupra A.1 sub B.6 din cartea funciara 58655 UAT Suceava;

Prezenta se va comunica părților:

MUNICIPIUL SUCEAVA

*) Cu drept de reexaminare in termen de 15 zile de la comunicare, care se depune la Biroul de Cadastru si Publicitate Imobiliara Suceava, se inscrie in cartea funciara si se solutioneaza de catre registratorul-sef

Data soluționării,

29-03-2023

Registrator,

LUCIA MITROFAN

Asistent Registrator,

LILIANA-GABRIELA HORĂȚĂU

Inspector,

GEORGE CONSTANTINOVICI

Document semnat cu sigiliu electronic bazat pe certificat digital calificat, în conformitate cu art. 28[^]1 din Legea nr. 7/1996, republicată, cu modificările și completările ulterioare.

**) Cu excepția situațiilor prevăzute la Art. 52 alin. (1) din Regulamentul de recepție și înscriere în evidențele de cadastru și carte funciara, aprobat prin Ordinul Directorului General al ANCPI*



Oficiul de Cadastru și Publicitate Imobiliară SUCEAVA
Biroul de Cadastru și Publicitate Imobiliară Suceava

Nr. cerere 22346
Ziua 24
Luna 03
Anul 2023

**EXTRAS DE CARTE FUNCİARĂ
PENTRU INFORMARE**

Carte Funciară Nr. 58655 Suceava

Cod verificare

100199535414



A. Partea I. Descrierea imobilului

TEREN intravilan

Adresa: Loc. Suceava, Str Paris, Nr. 1, Jud. Suceava

Nr. Crt	Nr. cadastral Nr. topografic	Suprafața* (mp)	Observații / Referințe
A1	58655	8.047	Teren neimprejmuit;

B. Partea II. Proprietari și acte

Înscrieri privitoare la dreptul de proprietate și alte drepturi reale		Referințe
80964 / 17/11/2022		
Act Notarial nr. 3801, din 16/11/2022 emis de Ilie Valeriana;		
B1	Se infiinteaza cartea funciara 58655 a imobilului cu numarul cadastral 58655 / UAT Suceava, rezultat din dezmembrarea imobilului cu numarul cadastral 51988 inscris in cartea funciara 51988;	A1
Act Administrativ nr. 3, din 26/01/2006 emis de CONSILIUL LOCAL AL MUN SUCEAVA;		
B3	Intabulare, drept de PROPRIETATE, dobandit prin Lege, cota actuala 1/1 1) MUNICIPIUL SUCEAVA , CIF:4244792, domeniul public <i>OBSERVAȚII: poziție transcrisă din CF 51988/Suceava, înscrisă prin încheierea nr. 70247 din 12/10/2022; poziție transcrisă din CF 36988/Suceava, înscrisă prin încheierea nr. 34529 din 22/10/2010;</i>	A1
21008 / 21/03/2023		
Act Administrativ nr. hotărâre nr. 85, din 20/03/2023 emis de Consiliul Local al municipiului Suceava;		
B5	Se notează trecerea imobilului din domeniul privat în domeniul public al municipiului Suceava.	A1

C. Partea III. SARCINI .

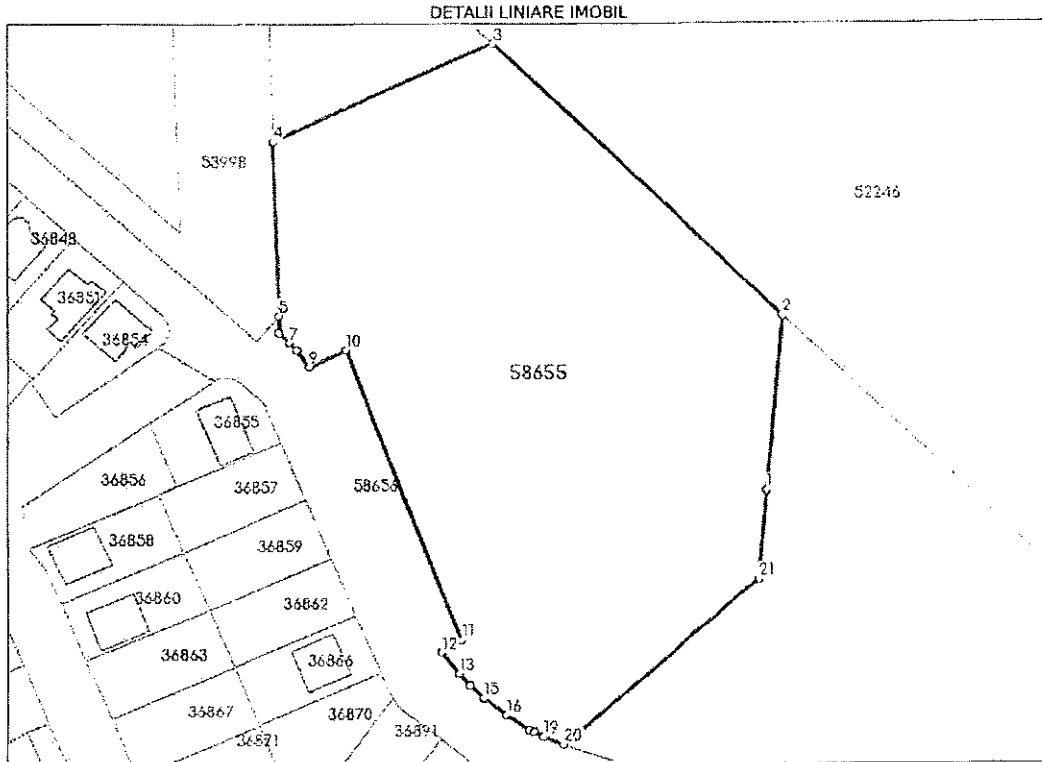
Înscrieri privind dezmembrămintele dreptului de proprietate, drepturi reale de garanție și sarcini	Referințe
NU SUNT	

Anexa Nr. 1 La Partea I

Teren

Nr cadastral	Suprafața (mp)*	Observații / Referințe
58655	8.047	

* Suprafața este determinată în planul de proiecție Stereo 70.



Date referitoare la teren

Nr Crt	Categorie folosință	Intra vilan	Suprafața (mp)	Tarla	Parcelă	Nr. topo	Observații / Referințe
I	faneata	DA	8.047	-	-	-	

Lungime Segmente

1) Valorile lungimilor segmentelor sunt obținute din proiecție în plan.

Punct început	Punct sfârșit	Lungime segment (m)	Punct început	Punct sfârșit	Lungime segment (m)
1	2	33.544	2	3	75.492
3	4	45.317	4	5	33.196
5	6	3.358	6	7	2.597
7	8	2.062	8	9	3.923
9	10	7.601	10	11	59.447
11	12	4.435	12	13	5.233

Raport de evaluare

ACTIV IMOBILIAR

TEREN INTRAVILAN

- situat în Municipiul Suceava, Str. Paris, FN (Cartier Europa), jud. Suceava, proprietate evaluată în vederea estimării valorii de piață, la data de : 11 Mai 2023


Solicitant: PRIMARIA MUNICIPIULUI SUCEAVA

Proprietar: Municipiul Suceava - domeniul public

Destinatar: PRIMARIA MUNICIPIULUI SUCEAVA

S.C. PICOEVAL EXPERT S.R.L.

Evaluator: Ing. Constantin Pîrvulescu, Membru Titular ANEVAR



- Mai 2023 -

Am prezentat acest raport în mod oral și în scris, în fața Biroului de evaluare al Municipiului Suceava, în calitate de Membru Titular ANEVAR, în data de 11 Mai 2023.

SINTEZA REZULTATELOR

În urma aplicării metodologiei de evaluare, opinia evaluatorului referitoare la valoarea de piață a proprietății imobiliare evaluate (o parcelă de teren intravilan "faneată") la data de 11.05.2023 pentru un curs BNR de 4,9294 lei/euro, ținând seama exclusiv de prevederile prezentului raport, este:

RECAPITULATIE VALORI SA			
Nr. crt.	Denumirea activului imobiliar evaluat	Valoare actuala - Valoare de piata	
	CONT 211.1 - Terenuri	(LEI)	(EURO)
0	1	2	3
LOCATIA : Municipiul Suceava, Str. Paris, FN (Cartier Europa), jud. Suceava		Valori rotunjite	
Teren intravilan (categoria de folosinta faneata) in suprafata de 8.047 mp.		4.259.000	864.000

NOTA:

- Valorile estimate in urma evaluarii activului imobiliar reprezinta valori obtinute din abordarea prin piata pentru terenuri;
- Valoarea prezentata ca opinie in prezentul raport de evaluare, reprezinta valoarea care **NU INCLUDE T.V.A.**;
- Evaluarea este o opinie asupra unei valori;
- Valoarea a fost exprimata tinand seama exclusiv de ipotezele si aprecierile exprimate in prezentul raport;
- Valoarea este o predictie;
- Valoarea nu tine seama de responsabilitatile de mediu.

Expert evaluator, Membru Titular ANEVAR
ing. Pîrvulescu Constantin



DUPLICAT

CONTRACT DE DONAȚIE

I. Părți contractante:

Între: Subscrisa Societatea **DIASIL SERVICE SRL** cu sediul în Suceava, str. Șeptilici, nr. 17, înregistrată la Oficiul Registrului Comerțului sub nr. J33/1723/1994, Cod Unic de Înregistrare 6419432 reprezentată de administrator **CURELARIU ANTON, cetățean român**, având CNP 1490407334999, identificat prin Carte de identitate seria SV, nr. 370939 eliberată de SPCLEP Suceava la data de 26.04.2005, cu domiciliul în Suceava, str. Caramidarilor, nr. 2, județul Suceava, conform Hotărârii AGA nr. 1222/23.03.2022, în calitate de donatoare și **Municipiul Suceava- Domeniul Public CIF 4244792**, cu sediul în Suceava, B-dul 1 Mai, nr. 5A, județul Suceava, prin **primar Ion Lungu, mandatar CURELUȘĂ LUIZA FLORENTINA, CNP 2910327330251**, identificată prin Carte de identitate seria XV, nr. 337301 emisă de SPCLEP Suceava la data de 21.12.2018 conform Delegației nr. 15057/27.04.2022 și a Procurii autentificate sub nr. 52/07/01/2021 de Notar Public Petru Atănăsoaei, în calitate de donatar, s-a încheiat prezentul act de donație, în conformitate cu Hotărârea AGA nr. 1222/23.03.2022 emisă de SC DIASIL SERVICE SRL. Hotărârea Consiliului Local al Municipiului Suceava, nr. 112/31.03.2022, cu respectarea următoarelor clauze:--

II. Obiectul contractului:

Eu, **CURELARIU ANTON** în numele și pentru donatoare, donez **Municipiului Suceava-Domeniul Public**, în calitate de donatar, întregul **drept de proprietate** asupra imobilului situat în extravilanul comunei Ipotești, județul Suceava, compus din suprafața de 10.557 mp teren arabil, pe care se află un depozit temporar de deșeuri al Municipiului Suceava, (conform Actului Administrativ nr. 36/07.04.2022 emis de Primăria comunei Ipotești) cu număr cadastral 46953 înscrisă în **Cartea Funciară nr. 46953 a localității cadastrale Ipotești**.

Imobilul a fost dobândit prin Act Notarial autentificat sub nr. 466/23.03.2022 de Notar Public Olaru Mihaela-Violeta, Contract de vânzare autentificat sub nr. 2130/02.12.2020 de Notar Public Petru Atănăsoaei, Ordinul nr. 634/13.10.2006, Contract de vânzare autentificat sub nr. 4415/24.08.2018 de Notar Public Ion Lostun, Contract de dare în plată autentificat sub nr. 3632/04.08.2021 de Notar Public Ovidiu Busuioc.

III-IV. Evaluarea contractului și obligațiile părților

Evaluăm imobilul obiect al contractului la suma de **227.259** (două sute douăzeci și șapte mii două sute cincizeci și nouă) RON.

Donatarul intră în proprietate de drept și de fapt de azi data semnării și autentificării prezentului contract.

V. Garanții:

1. Eu, CURELARIU ANTON în numele și pentru donatoare, declar sub sancțiunea legii penale pentru falsul în declarații, cu privire la imobilul ce se donează:

a) este singura titulară a dreptului real de proprietate asupra imobilului și este singura îndreptățită să înstrăineze bunul descris mai sus;

b) în momentul donației, deține în deplină și exclusivă proprietate imobilul, iar acesta se află în circuitul civil;

c) actele de proprietate prezentate notarului public instrumentator sunt valabile întru totul, nu există nici o cauză de nulitate a acestora și nu există nici un litigiu sau cerere de chemare în judecată care să lezeze conținutul dreptului transmis sau liniștita posesie a bunurilor imobile înstrăinate;

Se certifica copia, ca fiind
conformă cu înscrisul original
SECRETAR GENERAL MUNICIPIU
Suceava

d) nu am constituit nici o ipotecă asupra imobilului sau un dezmembrământ asupra acestuia, nu am promis grevarea imobilului și nu l-am înstrăinat, nu am grevat imobilul de nici o servitute aparentă sau neaparentă sau sarcină și nu am încheiat nici un act de închiriere (locațiune) totală sau parțială având ca obiect imobilul donat---

e) starea Cărții Funciare este descrisă în Extrasul de Carte Funciară pentru autentificare nr. 26609 din data de 27.04.2022 emise de ANCPI -Biroul de Carte Funciară -Suceava.-----

f) au fost stinse creanțele fiscale locale cuvenite bugetului local al Primăriei pe raza căreia se află imobilul înstrăinat, conform Certificatului de Atestare Fiscală emis de Primăria Ipotești, iar de astăzi, privesc pe donatar.-----

h) mi s-a adus la cunoștință prevederile art. 1086 și următoarele Cod Civil cu privire la rezerva succesorală, cotitatea disponibilă și reducțiunea liberalităților excesive.-----

i) autorizez donatarul să ceară înscrierea dreptului lui de proprietate în Cartea Funciară asupra imobilului dobândit prin prezentul contract.-----

2. Eu, CURELUȘĂ LUIZA FLORENTINA în numele și pentru donatar:

a) declar că am luat cunoștință de situația juridică și de fapt a imobilului ca fiind cea arătată mai sus de administratorul donatoarei și știu că nu este grevat de sarcini sau procese, potrivit actelor prezentate notarului.-----

b) știu că imobilul nu a ieșit din circuitul civil în temeiul vreunui act normativ de trecere în patrimoniul statului, donatarul înțelegând să le dobândească în acest mod.----

c) am luat cunoștință de prevederile art. 1020 și următoarele din Codul Civil, cu privire la condițiile în care donația se poate revoca, precum și ale art. 1086 și următoarele Cod Civil, cu privire la reducțiunea donației. -----

d) consimt la intabularea dreptului de proprietate asupra imobilului dobândit în Cartea Funciară și autorizez notarul public să efectueze această înscriere, în conformitate cu prevederile Legii nr.7/1996 și ale Legii nr. 247/2005, cu modificările și completările ulterioare;-----

e) am luat cunoștință de prevederile art. 1023 Cod civil și anume că donația se revocă pentru ingratură.-----

VI. Alte clauze:


Donatarul, **Municipiului Suceava-Domeniul Public** prin mandatar, acceptă în condițiile art.1011, 1013 și următoarele Cod Civil donația ce i se face, mulțumind donatoarei pentru aceasta și declară că acceptarea privește întregul conținut al actului, cu privire la bunurile donate, condițiile donației, pe care le acceptă prin însăși semnarea prezentului înscris.-----

Noi, părțile contractante, consimțim la autentificarea prezentului contract, pe care l-am citit, al cărui conținut l-am înțeles și pe care îl semnăm în fața și sediul notarului public;-----

Actul s-a redactat, dactilografiat și autentificat în cinci exemplare la cererea părților la sediul Biroului Notarial din Str. Ștefan cel Mare nr.53, bl.G, sc.A, ap.4, Suceava, jud. Suceava, luându-se semnăturile după citirea actului, azi, data autentificării-----

DONATOARE,
DIASIL SERVICE SRL
Administrator
CURELARIU ANTON

DONATAR,
Municipiul Suceava- Domeniul Public
CURELUȘĂ LUIZA FLORENTINA



37

206

ROMÂNIA

Uniunea Națională a Notarilor Publici

Societate Profesională Notarială

„BUSUIOC OVIDIU și BUSUIOC ANA-ELENA”

Licența de funcționare nr. 87/3647/20.04.2017

SEDIUL: Suceava, Str. Ștefan cel Mare, nr.53, bl. G, sc. A, ap.4, jud. Suceava

ÎNCHIEIERE DE AUTENTIFICARE Nr. 2367

Data: anul 2022, luna aprilie, ziua 27, ora _____

În fața mea, **OVIDIU BUSUIOC**, Notar Public, la sediul biroului s-au prezentat :
Subscrisa Societatea **DIASIL SERVICE SRL** cu sediul în Suceava, str. Șeptilici, nr. 17,
înregistrată la Oficiul Registrului Comerțului sub nr. J33/1723/1994, Cod Unic de
Înregistrare 6419432 reprezentată de administrator **CURELARIU ANTON, cetățean
român**, având CNP 1490407334999, identificat prin Carte de identitate seria SV, nr.
370939 eliberată de SPCLEP Suceava la data de 26.04.2005, cu domiciliul în Suceava,
str. Caramidarilor, nr. 2, județul Suceava, conform Hotărârii AGA nr. 1222/23.03.2022,
în calitate de donatoare și **Municipiul Suceava- Domeniul Public CIF 4244792**, cu
sediul în Suceava, B-dul 1 Mai, nr. 5A, județul Suceava, prin **primar Ion Lungu,
mandatar CURELUȘĂ LUIZA FLORENTINA, CNP 2910327330251**, identificată prin
Carte de identitate seria XV, nr. 337301 emisă de SPCLEP Suceava la data de 21.12.2018
conform Delegației nr. 15057/27.04.2022 și a Procurii autentificate sub nr.
52/07.01.2021 de Notar Public Petru Atănăsoaei, în calitate de donatar, care, după ce au
citit actul, au declarat că i-au înțeles conținutul, că cele cuprinse în act reprezintă voința
lor, au consimțit la autentificarea prezentului înscris și au semnat unicul exemplar
original.

În temeiul art. 12. lit. b) din Legea nr. 36/1995 modificată și republicată,
se declară autentic prezentul înscris.

În temeiul art.12 lit. b din Legea Notarilor Publici și a Activității Notariale
nr.36/1995 republicată cu modificările ulterioare,
Se declară autentic prezentul înscris.

RP


Scutit taxă OCPI _____

S-a perceput onorariul în sumă de 2475 lei cu bonul fiscal nr. _____ TVA _____ lei

Taxă RNNEI în sumă de 6 lei cu bon fiscal nr. _____

**NOTAR PUBLIC,
OVIDIU BUSUIOC**

Prezentul duplicat s-a întocmit în **cinci** exemplare, de Ovidiu Busuioc, Notar
Public, astăzi, data autentificării actului și care au aceeași forță probantă cu originalul.





EXTRAS DE CARTE FUNCİARĂ PENTRU INFORMARE

Carte Funciară Nr. 48350 Ipotesti

A. Partea I. Descrierea imobilului

TEREN Extravilan

Adresa: Jud. Suceava

Nr. Crt	Nr. cadastral Nr. topografic	Suprafața* (mp)	Observații / Referințe
A1	48350	10.557	Teren neimprejmuit; imobil înscris în CF sporadic 46953;

B. Partea II. Proprietari și acte

Înscrieri privitoare la dreptul de proprietate și alte drepturi reale		Referințe
67686 / 21/09/2023		
Registrul Cadastral al Imobilelor (UAT Ipotesti); Act Normativ lg.7/1996 emis de Parlamentul Romaniei;		
B1	Se înființează cartea funciara a imobilului 48350 ca urmare a finalizării înregistrării sistematice. Imobilul se găsește în registrul cadastral al imobilelor sub numărul 1881.	A1
Act Notarial nr. contract de donație aut. nr. 2264, din 27/04/2022 emis de N.P. BUSUIOC ANA ELENA;		
B2	Intabulare, drept de PROPRIETATE, dobândit prin Convenție, cota actuala 1/1 1) MUNICIPIUL SUCEAVA, CIF:4244792, domeniul public	A1

C. Partea III. SARCINI .

Inscrieri privind dezmembrămintele dreptului de proprietate, drepturi reale de garanție și sarcini	Referințe
NU SUNT	

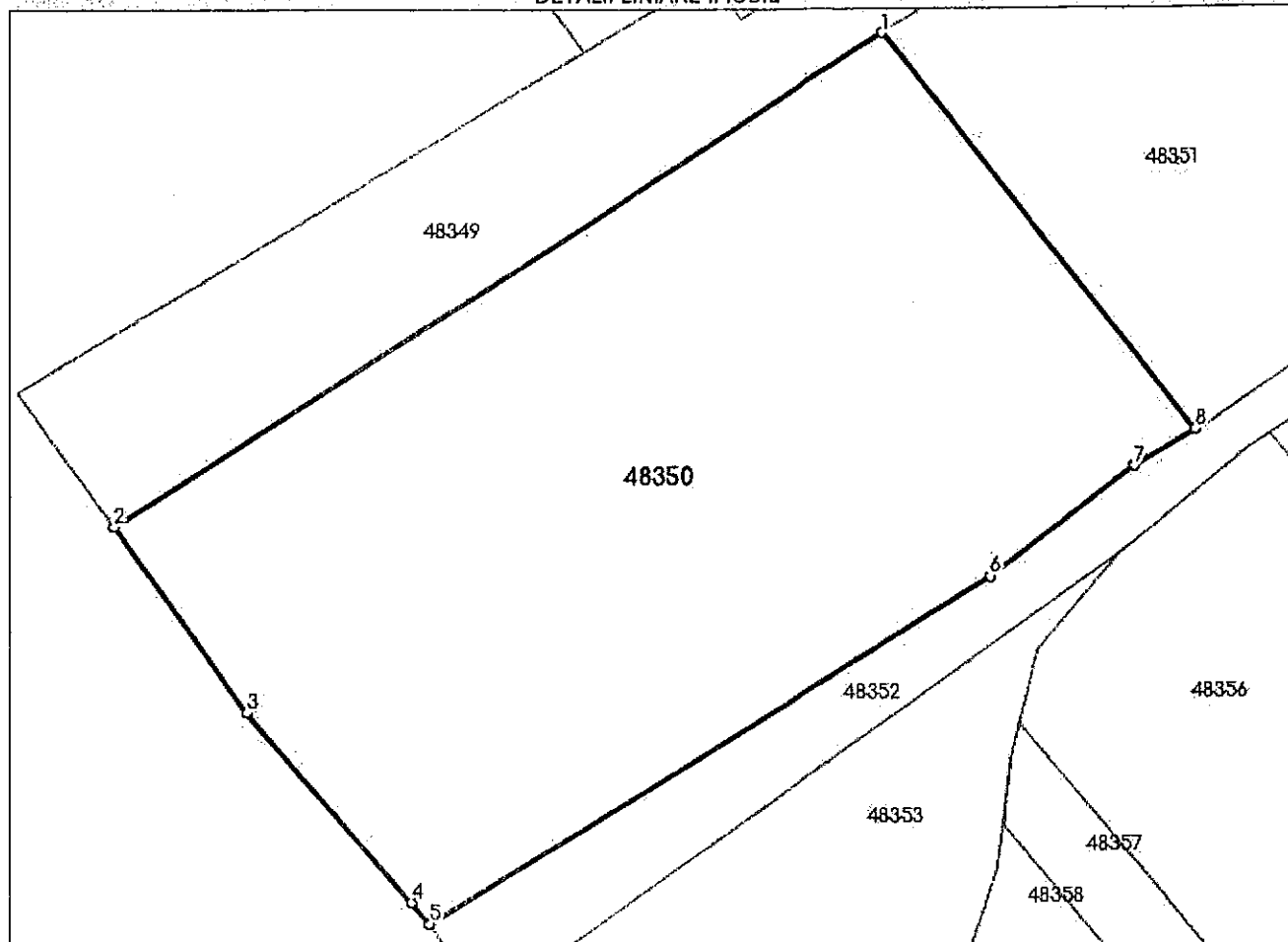
Anexa Nr. 1 La Partea I

Teren

Nr cadastral	Suprafața (mp)*	Observații / Referințe
48350	10.557	imobil inscris in CF sporadic 46953;

* Suprafața este determinată în planul de proiecție Stereo 70.

DETALII LINIARÉ IMOBIL



Date referitoare la teren

Nr Crt	Categorie folosință	Intra vilan	Suprafața (mp)	Tarla	Parcelă	Nr. topo	Observații / Referințe
1	arabil	NU	10.557	9	98,99	-	Teren neîmprejmuit pe care se afla un DEPOZIT TEMPORAR DE DESEURI AL MUNICIPIULUI SUCEAVA

Lungime Segmente

1) Valorile lungimilor segmentelor sunt obținute din proiecție în plan.

Punct început	X / Y	Punct sfârșit	X / Y	Lungime segment (m)
1	599.255,78 682.394,66	2	599.139,992 682.320,915	137.278
2	599.139,992 682.320,915	3	599.159,954 682.293,177	34.174
3	599.159,954 682.293,177	4	599.184,529 682.264,519	37.751
4	599.184,529 682.264,519	5	599.187,24 682.261,358	4.165

Punct început	X / Y	Punct sfârșit	X / Y	Lungime segment (m)
5	599.187,24 682.261,358	6	599.272,005 682.313,106	99.313
6	599.272,005 682.313,106	7	599.293,828 682.329,624	27.369
7	599.293,828 682.329,624	8	599.303,165 682.335,005	10.777
8	599.303,165 682.335,005	1	599.255,78 682.394,66	76.184

** Lungimile segmentelor sunt determinate în planul de proiecție Stereo 70 și sunt rotunjite la 1 milimetru.

*** Distanța dintre puncte este formată din segmente cumulate ce sunt mai mici decât valoarea 1 milimetru.

Extrasul de carte funciară generat prin sistemul informatic integrat al ANCPI conține informațiile din cartea funciară active la data generării. Acesta este valabil în condițiile prevăzute de art. 7 din Legea nr. 455/2001, coroborat cu art. 3 din O.U.G. nr. 41/2016, exclusiv în mediul electronic, pentru activități și procese administrative prevăzute de legislația în vigoare. Valabilitatea poate fi extinsă și în forma fizică a documentului, fără semnătură olografă, cu acceptul expres sau procedural al instituției publice ori entității care a solicitat prezentarea acestui extras.

Verificarea corectitudinii și realității informațiilor conținute de document se poate face la adresa www.ancpl.ro/verificare, folosind codul de verificare online disponibil în antet. Codul de verificare este valabil 30 de zile calendaristice de la momentul generării documentului.

Data și ora generării,

24/11/2023, 12:08



Oficiul de Cadastru și Publicitate Imobiliară SUCEAVA
Biroul de Cadastru și Publicitate Imobiliară Suceava

**EXTRAS DE CARTE FUNCİARĂ
PENTRU INFORMARE**

Carte Funciară Nr. 53998 Suceava

Nr. cerere	43074
Ziua	16
Luna	06
Anul	2023

Cod verificare
100142056038



A. Partea I. Descrierea imobilului

TEREN Intravilan

Adresa: Loc. Suceava, Str Nicolae Titulescu, Jud. Suceava

Nr. Crt	Nr. cadastral Nr. topografic	Suprafața* (mp)	Observații / Referințe
A1	53998	11.574	Teren neimprejmuit;

B. Partea II. Proprietari și acte

Înscrieri privitoare la dreptul de proprietate și alte drepturi reale	Referințe
49073 / 06/09/2019	
Act Administrativ nr. hotarare nr. 237, din 22/08/2019 emis de Consiliul Local al Municipiului Suceava, completari la inventarul bunurilor, adeverinta nr. 32757/08.10.2019 emisa de Primaria Municipiului Suceava;	
B1	A1
1/1	
1) MUNICIPIUL SUCEAVA, CIF:4244792, domeniul public	

C. Partea III. SARCINI .

Inscrieri privind dezmembrămintele dreptului de proprietate, drepturi reale de garanție și sarcini	Referințe
NU SUNT	

Punct început	Punct sfârșit	Lungime segment	Punct început	Punct sfârșit	Lungime segment	Punct început	Punct sfârșit	Lungime segment
25	26	4.66	26	27	37.95	27	28	4.684
28	29	6.561	29	30	26.939	30	31	54.888
31	32	31.811	32	33	41.054	33	34	5.865
34	35	0.61	35	36	25.971	36	37	1.066
37	38	9.163	38	39	12.812	39	40	16.95
40	41	14.849	41	42	24.5	42	43	7.721
43	44	32.998	44	45	109.972	45	46	80.148
46	47	22.573	47	48	13.294	48	49	12.0
49	50	6.0	50	51	29.832	51	52	21.044
52	53	62.667	53	54	12.0	54	55	12.001
55	56	2.335	56	57	9.665	57	58	6.473
58	59	93.955	59	60	28.485	60	61	68.877
61	62	17.367	62	63	11.027	63	64	9.322
64	65	12.665	65	66	21.484	66	67	26.752
67	68	56.438	68	69	28.839	69	70	38.665
70	71	57.155	71	72	71.97	72	73	19.119
73	74	29.592	74	75	26.363	75	76	80.861
76	77	24.012	77	78	7.293	78	1	32.0

** Lungimile segmentelor sunt determinate în planul de proiecție Stereo 70 și sunt rotunjite la 1 milimetru.

*** Distanța dintre puncte este formată din segmente cumulate ce sunt mai mici decât valoarea 1 milimetru.

Extrasul de carte funciară generat prin sistemul informatic integrat al ANCPİ conține informațiile din cartea funciară active la data generării. Acesta este valabil în condițiile prevăzute de art. 7 din Legea nr. 455/2001, coroborat cu art. 3 din O.U.G. nr. 41/2016, exclusiv în mediul electronic, pentru activități și procese administrative prevăzute de legislația în vigoare. Valabilitatea poate fi extinsă și în forma fizică a documentului, fără semnătură olografă, cu acceptul expres sau procedural al instituției publice ori entității care a solicitat prezentarea acestui extras.

Verificarea corectitudinii și realității informațiilor conținute de document se poate face la adresa www.ancpi.ro/verificare, folosind codul de verificare online disponibil în anet. Codul de verificare este valabil 30 de zile calendaristice de la momentul generării documentului.

Data și ora generării,

16/06/2023, 13:33



MUNICIPIUL SUCEAVA
B-dul 1 Mai nr. 5A, cod: 720224
www.primariasv.ro, primsv@primariasv.ro
Tel: 0230-212696, Fax: 0230-520593

CONSILIUL LOCAL AL MUNICIPIULUI SUCEAVA

HOTĂRÂRE
privind apartenența la domeniul public al municipiului Suceava
a străzii Nicolae Titulescu

Consiliul Local al municipiului Suceava;

Având în vedere Referatul de aprobare al Primarului municipiului Suceava înregistrat la nr. 27074/14.08.2019, Raportul de specialitate al Direcției Patrimoniu, înregistrat la nr. 27075/14.08.2019 și Avizul Comisiei economico-financiară, juridică, disciplinară a Consiliului Local al municipiului Suceava;

În temeiul prevederilor Ordonanței de Urgență nr.57 din 03.07.2019 privind Codul administrativ și ale Hotărârii Guvernului nr. 548/1999 privind aprobarea Normelor tehnice pentru întocmirea inventarului bunurilor care alcătuiesc domeniul public al comunelor, orașelor, municipiilor și județelor;

În baza dispozițiilor Hotărârii Guvernului nr. 1357/2001 privind atestarea domeniului public al județului Suceava, precum și al municipiilor, orașelor și comunelor din județul Suceava, cu modificările și completările ulterioare;

În temeiul dispozițiilor art. 129, alin (2) lit.e, art.139, alin.(3) lit. "g" și art. 286 alin.(4) din O.U.G. nr.57/03.07.2019 privind Codul administrativ;

HOTĂRĂȘTE:

Art. 1. Se aprobă apartenența la domeniul public al municipiului Suceava a străzii Nicolae Titulescu, având elementele de identificare înscrise în Anexa nr.1 care face parte integrantă din prezenta hotărâre.


Art. 2. Primarul municipiului Suceava, prin aparatul de specialitate, va duce la îndeplinire prevederile prezentei hotărâri.

PREȘEDINTE DE ȘEDINȚĂ
OVIDIU MIHĂILESCU




Contrasemnează
Secretar general al municipiului
Jrs. IOAN CIUTAC

Nr. 237 din 22 august 2019



Sheet1

Nr.crt.	Codul de clasificare	Denumirea bunului	Elementele de identificare	Anul dobândirii / dării în folosință	Valoarea de inventar, (mii lei)	Situația juridică actuală/denumire act proprietate sau alte acte doveditoare
1.	1.3.7.1.	Strada Nicolae Titulescu	situată în municipiul Suceava, județul Suceava, cu îmbrăcăminte din balast, lungime 750 metri, suprafața 11.574 metri pătrați, paralelă cu pârâul Cetății, având intrarea din intersecția cu Ștefan Tomșa, iar ieșirea spre str. Petru Comarnescu, fiind traversată perpendicular de str. Ștefan Dracinschi la o distanță de 210 metri de capătul de intrare.	2019	1,00000	Ordonanța Guvernului numărul 43/1997, republicată, cu modificările și completările ulterioare; Legea numărul 213/1998, cu modificările și completările ulterioare



ROMÂNIA
JUDEȚUL SUCEAVA
CONSILIUL LOCAL AL MUNICIPIULUI
SUCEAVA

HOTĂRÂRE
privind atribuirea unor denumiri de străzi în Municipiul Suceava

Consiliul Local al municipiului Suceava;

Având în vedere Expunerea de motive a Primarului municipiului Suceava înregistrată sub nr.10.181/20.03.2012, Raportul Serviciului Administrare Străzi și Sistemizare Rutieră, înregistrat sub nr. 10.182/20.03.2012 și Raportul Comisiei amenajarea teritoriului, urbanism și protecția mediului.

În temeiul dispozițiilor OG nr. 63/2002 privind atribuirea sau schimbarea de denumiri, aprobată de Legea nr. 48/2003 și modificată de Legea nr.279/2007 și Legea nr. 76/2007.

În baza prevederilor art. 36 alin. 5 lit. d, art. 45 alin. 1 , art. 47 și art.49 din Legea Administrației Publice Locale nr. 215/2001, republicată cu modificările și completările ulterioare.

HOTĂRĂȘTE:

Art.1. Se atribuie denumiri stradale următoarelor artere de circulație din cartierele nou edificate, după cum urmează :

A). Cartierul delimitat de str. cpt. Grigore Andrei și cimitirul „Eternitatea” din Burdujeni, :

a) **strada TITU MAIORESCU** arterei de circulație în lungime de 375 m, situată pe partea dreaptă a străzii căpitan Grigore Andrei (cu sensul de parcurs din strada 22 Decembrie spre rezervorul de apă Burdujeni) paralelă cu strada Ștefan Răzvan la distanța de 90 m de aceasta, fiind delimitată în partea de sud-vest de strada cpt. Grigore Andrei, iar în partea de nord-est de cimitirul Eternitatea,

b) **strada MARIN PREDĂ** arterei de circulație în lungime de 330 m, situată pe partea dreaptă a străzii căpitan Grigore Andrei (cu sensul de parcurs din strada 22 Decembrie spre rezervorul de apă Burdujeni) paralelă cu strada propusă a se numi **TITU MAIORESCU** la distanța de 65 m de aceasta, fiind delimitată în partea de sud-vest de strada cpt. Grigore Andrei, iar în partea de nord-est de cimitirul Eternitatea,

c) **strada LIVIU REBREANU** arterei de circulație în lungime de 260 m, situată pe partea dreaptă a străzii căpitan Grigore Andrei (cu sensul de parcurs din strada 22 Decembrie spre rezervorul de apă Burdujeni) paralelă cu strada propusă a se numi **MARIN PREDĂ**, la distanța de 85 m de aceasta, fiind delimitată în partea de sud-vest de strada cpt. Grigore Andrei, iar în partea de nord-est de cimitirul Eternitatea,

d) **strada CAMIL PETRESCU** arterei de circulație în lungime de 250 m, situată pe partea dreaptă a străzii căpitan Grigore Andrei (cu sensul de parcurs din strada 22 Decembrie spre rezervorul de apă Burdujeni) paralelă cu strada propusă a se numi **LIVIU REBREANU**, la distanța de 70 m de aceasta, fiind delimitată în partea de sud-vest de strada cpt. Grigore Andrei, iar în partea de nord-est de cimitirul Eternitatea,

Se certifică că copia este
conformă cu originalul
SECRETAR GENERAL MUNICIPIU
SUCEAVA

a) strada **PETRE ȚUȚEA** arterei de circulație în lungime de 350 m situată pe partea stângă a străzii Gheorghe Doja (cu sensul de parcurs din Cartierul Ițcani spre Cartierul Burdujeni) paralelă cu strada pictor Dumitru Dacian, la distanța de 70 m de aceasta, respectiv la distanța de 220 m de Aleea Dumbrăvii, fiind delimitată în partea de sud de strada Gheorghe Doja,

b) strada **LUCIAN BLAGA** arterei de circulație în lungime de 380 m, situată pe partea stângă a străzii Gheorghe Doja (cu sensul de parcurs din Cartierul Ițcani spre Cartierul Burdujeni) perpendiculară pe strada propusă a se numi **str. PETRE ȚUȚEA** pe o lungime de 40 m apoi paralelă cu strada aceasta pe o lungime de 210 m iar pe o lungime de 130 m paralelă cu strada Gheorghe Doja, fiind delimitată în partea de vest de strada pictor Dumitru Dacian,

c) strada **GEORGE CĂLINESCU** arterei de circulație în lungime de 400 m, amplasată în Cartierul Burdujeni, pe partea stângă a aleei Dumbrăvii (cu sensul de parcurs din strada Gheorghe Doja spre pădure) la o distanță de 450 m de strada Gheorghe Doja paralelă cu str. Eugen Lovinescu, la distanța de 50 m de aceasta, delimitată în partea de est de aleea Dumbrăvii, iar în partea de strada pictor Dumitru Dacian,

C). Cartierul delimitat la sud de str. Gheorghe Doja (intersecția cu str. Jean Bart), la est de pârâul Vătafului, de o parte și de alta a străzii Fagului, :

a) strada **MARIN SORESCU** arterei de circulație în lungime de 220 m, situată pe partea stângă a străzii Gheorghe Doja (cu sensul de parcurs din Cartierul Ițcani spre Cartierul Burdujeni) la o distanță de 105 m de strada Fagului spre Ițcani paralelă cu aceasta, fiind delimitată în partea de sud de strada Gheorghe Doja,

b) strada **TUDOR ARGHEZI** arterei de circulație în lungime de 330 m, amplasată în Cartierul Burdujeni, pe partea stângă a străzii Gheorghe Doja (cu sensul de parcurs din Cartierul Ițcani spre Cartierul Burdujeni) paralelă cu strada Fagului la o distanță de 70 m de aceasta spre Ițcani, situată pe malul pârâului Vătafului, fiind delimitată în partea de sud de strada Gheorghe Doja,

D). Cartierul Tătărași delimitat în partea de nord de str Alexandru cel Bun iar în partea de sud de dealul Tătărași, traversat pe pârâul Cetații,:

a) strada **NICHITA STĂNESCU**, arterei de circulație în lungime de 260 m situată în prelungirea străzii Ștefan Tomșa, cu ieșire spre dealul Tătărași,

b) strada **NICOLAE TITULESCU**, arterei de circulație în lungime de 750 m situată paralel cu pârâul Cetații, având intrarea din intersecția cu str. Ștefan Tomșa, iar ieșirea spre str. Petru Comarnescu, fiind traversată perpendicular de str. Ștefan Dracinschi la o distanță de 210 m de capătul de intrare,

c) strada **IULIU MANIU**, arterei de circulație în lungime de 490 m, paralelă cu strada propusă a se numi **NICOLAE TITULESCU** la distanța de 42 m de aceasta spre dealul Tătărași, având capătul de intrare intersecția cu str. Ștefan Dracinschi, iar capătul de ieșire spre str. Petru Comarnescu,

d) strada **EMIL CIORAN**, arterei de circulație în lungime de 700 m, situată paralel cu strada ce se va numi **str. IULIU MANIU**, la distanța de 35 m de aceasta spre dealul Tătărași, având intrarea din intersecția cu str. Ștefan Tomșa și cea propusă a se numi **strada NICHITA STĂNESCU**, iar ieșirea spre str. Petru Comarnescu, fiind traversată perpendicular de str. Ștefan Dracinschi la distanța de 350 m de capătul de intrare.

E). Cartierul delimitat la est de str. Mitocului, iar la vest de pârâul Dragomirna și situat la o distanță de 240 m față de cartierul Ițcani, respectiv 1100 m față de Stația de Tratare Apă Potabilă Suceava, :

a) strada **CEZAR PETRESCU**, arterei de circulație în lungime de 330 m situată pe partea

ROMANIA
Se certifica ca este original
SECRETAR GENERAL MUNICIPIU

F) Cartierul delimitat la est de str. Mitocului, la vest de str. Gr. A. Ghica, cartierul Itcani, iar la nord cu terenul aparținând Orfelinatului Creștin Natanael,;

a) **strada I. C. BRĂȚIANU** arterei de circulație în lungime de 370 m situată pe partea dreaptă a străzii Zefirului, (cu sensul de parcurs din str. Mitocului spre str. Gr. A. Ghica), la o distanță de 80 m de str. Mitocului, fiind delimitată la sud de str. Zefirului, iar la nord de terenul proprietatea Orfelinatului Creștin Natanael.


Art.2. Primarul Municipiului Suceava prin Serviciul Administrare Străzi și Sistematzare Rutieră, va duce la îndeplinire prevederile hotărării.

PREȘEDINTE DE ȘEȘIN
OVIDIU LIVIU DONA



Contrasemnează
Secretar municipiu
Jr. IOAN CIUTAC

Nr. 130 din 12 iulie 2012



Raport de evaluare

ACTIV IMOBILIAR

DRUM – „strada Nicolae Titulescu”

- situat în Municipiul Suceava, zona Tatarasi, jud. Suceava,
proprietate evaluată în vederea estimării valorii juste,
la data de : 30 Martie 2023


Solicitant: PRIMARIA MUNICIPIULUI SUCEAVA

Proprietar: Municipiul Suceava - domeniul public

Destinatar: PRIMARIA MUNICIPIULUI SUCEAVA

S.C. PICOEVAL EXPERT S.R.L.

Evaluator: Ing. Constantin Pîrvulescu, Membru Titular ANEVAR



- Martie 2023 -

Abatate informațiile și semnăturile prezente în raportul confidențial în vederea copierii în scris și distribuirii
București, sediul prestabil al Biroului expert evaluator Pîrvulescu Constantin – S.C. PICOEVAL EXPERT S.R.L. al destinatarului
Clientului.

SINTEZA REZULTATELOR

În urma aplicării metodologiei de evaluare, opinia evaluatorului referitoare la valoarea de piață a proprietății imobiliare evaluate (o parcelă de teren intravilan cu categoria de folosință "drum") la data de 30.03.2023 pentru un curs BNR de 4.9485 lei/euro, ținând seama exclusiv de prevederile prezentului raport, este:

RECAPITULATIE VALORICA			
Nr. crt.	Denumirea activului imobiliar evaluat	Valoare actuala - Valoare de piata	
		(LEI)	(EURO)
	CONT 211.2 - Amenajari de terenuri	2	3
0	1	2	3
LOCATIA : Municipiul Suceava, Zona Tatarasi, jud. Suceava		Valori rotunjite	
DRUM – str. Nicolae Titulescu, nr. Cad. Parcela 53998/UAT Suceava, in suprafata de 11.574 mp (lungime de cca. 1,68 Km)		850.500	171.900
Total valoare estimata		850.500	171.900

NOTA:

- Valorile estimate in urma evaluarii activului imobiliar reprezinta valori obtinute din abordarea prin Cost (metoda costului de inlocuire net - CIN);
- Valoarea prezentata ca opinie in prezentul raport de evaluare, reprezinta valoarea care **NU INCLUDE T.V.A.** ;
- Evaluarea este o opinie asupra unei valori ;
- Valoarea a fost exprimata tinand seama exclusiv de ipotezele si aprecierile exprimate in prezentul raport;
- Valoarea este o predictie;
- Valoarea nu tine seama de responsabilitatile de mediu.

Expert evaluator, Membru Titular ANEVAR
ing. Pîrvulescu Constantin



Oficiul de Cadastru și Publicitate Imobiliară SUCEAVA
Biroul de Cadastru și Publicitate Imobiliară Suceava

**EXTRAS DE CARTE FUNCİARĂ
PENTRU INFORMARE**

Carte Funciară Nr. 53145 Suceava

Nr. cerere	43074
Ziua	16
Luna	06
Anul	2023

Cod verificare
100142056038



A. Partea I. Descrierea imobilului

TEREN Intravilan

Adresa: Loc. Suceava, Cartier Burdujeni, Jud. Suceava, str. Constructorului

Nr. Crt	Nr. cadastral Nr. topografic	Suprafața* (mp)	Observații / Referințe
A1	53145	8.537	Teren neimprejmuit; IMPREJMUIT PARTIAL CU GARD

B. Partea II. Proprietari și acte

Înscrieri privitoare la dreptul de proprietate și alte drepturi reale		Referințe
64568 / 11/12/2018		
Act Administrativ nr. adeverință nr. 40635, din 07/12/2018 emis de Primăria municipiului Suceava; Act Administrativ nr. hotărâre nr. 88, din 27/04/2001 emis de Consiliul Local al municipiului Suceava; Act Administrativ nr. hotărâre nr. 357, din 29/11/2018 emis de Consiliul Local al municipiului Suceava, anexă la hotărâre (inventar); Act Administrativ nr. hotărâre nr. 157, din 28/11/2000 emis de Consiliul Local al municipiului Suceava; Act Administrativ nr. hotărâre nr. 153, din 29/11/1999 emis de Consiliul Local al municipiului Suceava;		
B1	Intabulare, drept de PROPRIETATE, dobândit prin Lege, cota actuala 1/1	A1
1) MUNICIPIUL SUCEAVA, CIF:4244792, domeniul public		

C. Partea III. SARCINI .

Inscrieri privind dezmembrămintele dreptului de proprietate, drepturi reale de garanție și sarcini	Referințe
NU SUNT	

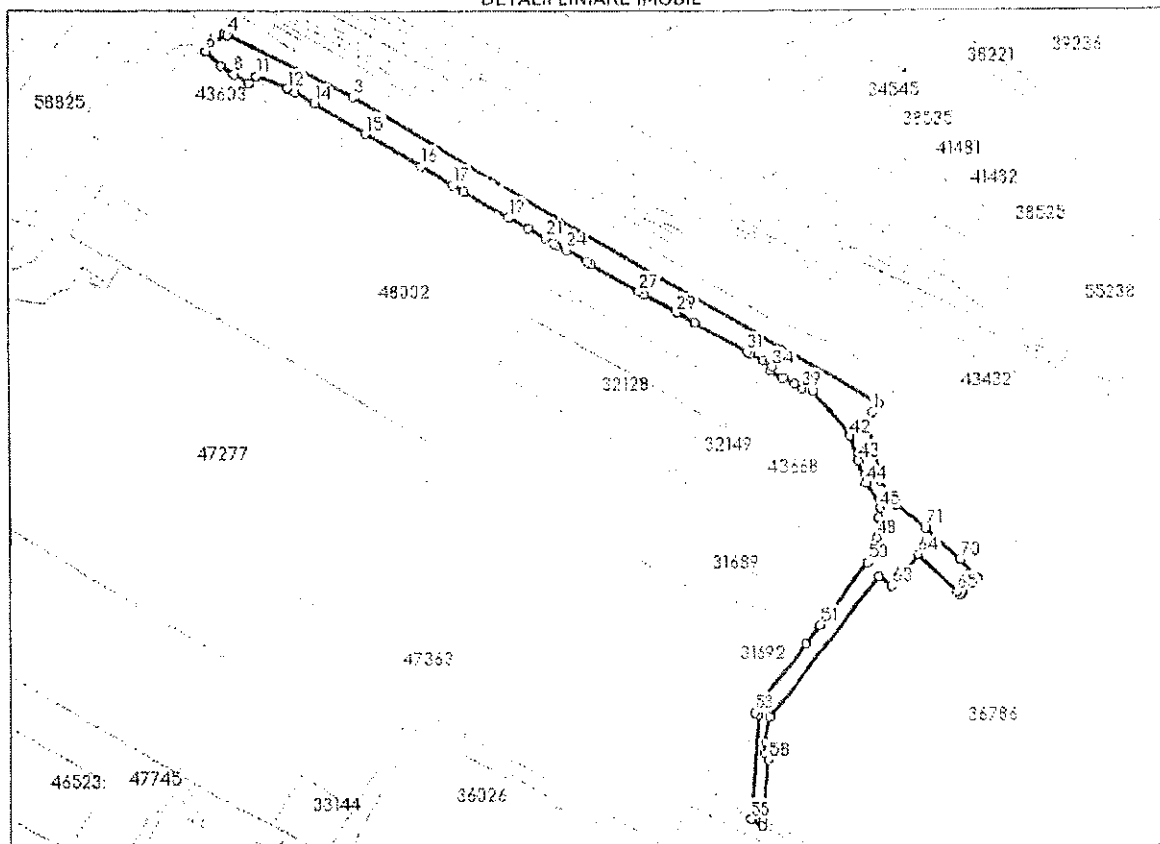
Anexa Nr. 1 La Partea I

Teren

Nr cadastral	Suprafața (mp)*	Observații / Referințe
53145	8.537	IMPREJMUIT PARTIAL CU GARD

* Suprafața este determinată în planul de proiecție Stereo 70.

DETALII LINIARE IMOBIL



Date referitoare la teren

Nr Crt	Categorie folosință	Intra vilan	Suprafața (mp)	Tarla	Parcelă	Nr. topo	Observații / Referințe
1	drum	DA	8.537	-	-	-	

Lungime Segmente

1) Valorile lungimilor segmentelor sunt obținute din proiecție în plan.

Punct început	Punct sfârșit	Lungime segment	Punct început	Punct sfârșit	Lungime segment	Punct început	Punct sfârșit	Lungime segment
1	2	6.022	2	3	331.837	3	4	75.614
4	5	1.5	5	6	14.307	6	7	11.018
7	8	8.644	8	9	9.343	9	10	0.291
10	11	5.34	11	12	18.174	12	13	4.132
13	14	12.353	14	15	32.513	15	16	34.697
16	17	20.208	17	18	6.847	18	19	28.153
19	20	11.984	20	21	10.986	21	22	5.622
22	23	1.595	23	24	5.957	24	25	12.99

Punct început	Punct sfârșit	Lungime segment	Punct început	Punct sfârșit	Lungime segment	Punct început	Punct sfârșit	Lungime segment
25	26	2.302	26	27	30.249	27	28	3.374
28	29	19.995	29	30	11.488	30	31	32.569
31	32	1.962	32	33	8.97	33	34	6.5
34	35	2.586	35	36	0.172	36	37	7.51
37	38	6.908	38	39	5.135	39	40	2.721
40	41	5.869	41	42	32.107	42	43	13.881
43	44	12.967	44	45	15.405	45	46	5.209
46	47	0.752	47	48	10.226	48	49	3.805
49	50	10.78	50	51	42.535	51	52	13.042
52	53	47.269	53	54	3.0	54	55	56.48
55	56	7.932	56	57	3.088	57	58	32.795
58	59	4.396	59	60	6.7	60	61	13.933
61	62	96.625	62	63	9.152	63	64	22.445
64	65	29.637	65	66	2.092	66	67	1.995
67	68	8.842	68	69	2.386	69	70	13.791
70	71	25.632	71	72	19.5	72	73	16.485
73	74	33.459	74	1	5.671			

** Lungimile segmentelor sunt determinate în planul de proiecție Stereo 70 și sunt rotunjite la 1 milimetru.

*** Distanța dintre puncte este formată din segmente cumulate ce sunt mai mici decât valoarea 1 milimetru.

Extrasul de carte funciară generat prin sistemul informatic integrat al ANCPİ conține informațiile din cartea funciară active la data generării. Acesta este valabil în condițiile prevăzute de art. 7 din Legea nr. 455/2001, coroborat cu art. 3 din O.U.G. nr. 41/2016, exclusiv în mediul electronic, pentru activități și procese administrative prevăzute de legislația în vigoare. Valabilitatea poate fi extinsă și în forma fizică a documentului, fără semnătură olografă, cu acceptul expres sau procedura al instituției publice ori entității care a solicitat prezentarea acestui extras.

Verificarea corectitudinii și realității informațiilor conținute de document se poate face la adresa www.ancpi.ro/verificare, folosind codul de verificare online disponibil în antet. Codul de verificare este valabil 30 de zile calendaristice de la momentul generării documentului.

Data și ora generării,

16/06/2023, 13:33

Raport de evaluare

ACTIV IMOBILIAR

DRUM – „strada Constructorului”

- situat în Municipiul Suceava, cart. Burdujeni, jud. Suceava, proprietate evaluată în vederea estimării valorii juste, la data de : 30 Martie 2023


Solicitant: PRIMARIA MUNICIPIULUI SUCEAVA

Proprietar: Municipiul Suceava - domeniul public

Destinatar: PRIMARIA MUNICIPIULUI SUCEAVA

S.C. PICOEVAL EXPERT S.R.L.

Evaluator: Ing. Constantin Pîrvulescu, Membru Titular ANEVAR



- Martie 2023 -

Data de imprimare: 30/03/2023 la ora 10:00:00. Adresa: Suceava, cart. Burdujeni, jud. Suceava. Telefon: 0729/439.629. E-mail: valcostsv@gmail.com. Proiectat de: S.C. PICOEVAL EXPERT S.R.L. Suceava. Evaluat de: Ing. Constantin Pîrvulescu, Membru Titular ANEVAR. Căminul nr. 1.

RAPORT DE EVALUARE – “DRUM – STR. CONSTRUCTORULUI” amplasat în mun. Suceava, cart. Burdujeni, jud. Suceava

PAGINA 1

SINTEZA REZULTATELOR

În urma aplicării metodologiei de evaluare, opinia evaluatorului referitoare la valoarea de piață a proprietății imobiliare evaluate (o parcelă de teren intravilan cu categoria de folosință "drum") la data de 30.03.2023 pentru un curs BNR de 4.9485 lei/euro, ținând seama exclusiv de prevederile prezentului raport, este:

RECAPITULATIE VALORICA			
Nr. crt.	Denumirea activului imobiliar evaluat	Valoare actuala - Valoare de piata	
		(LEI)	(EURO)
	CONT 211.2 – Amenajari de terenuri		
0	1	2	3
LOCATIA : Municipiul Suceava, Cartier Burdujeni, jud. Suceava		Valori rotunjite	
DRUM – str. Constructorului, nr. Cad. Parcela 53145/UAT Suceava, in suprafata de 8.537 mp (lungime de cca. 1,22 Km)		1.591.400	321.600
Total Valoare justa estimata		1.591.400	321.600

NOTA:

- Valorile estimate in urma evaluarii activului imobiliar reprezinta valori obtinute din abordarea prin Cost (metoda costului de inlocuire net - CIN);
- Valoarea prezentata ca opinie in prezentul raport de evaluare, reprezinta valoarea care **NU INCLUDE T.V.A.** ;
- Evaluarea este o opinie asupra unei valori ;
- Valoarea a fost exprimata tinand seama exclusiv de ipotezele si aprecierile exprimate in prezentul raport;
- Valoarea este o predictie;
- Valoarea nu tine seama de responsabilitatile de mediu.

Expert evaluator, Membru Titular ANEVAR
ing. Pîrvulescu Constantin



MUNICIPIUL SUCEAVA
B-dul 1 Mai nr. 5A, cod: 720224
www.primariasv.ro, primsv@primariasv.ro
Tel: 0230-212696, Fax: 0230-520593

CONSILIUL LOCAL AL MUNICIPIULUI SUCEAVA

HOTĂRÂRE

privind atribuirea denumirii – Str. CONSTRUCTORULUI
– unei artere de circulație nou create din Municipiul Suceava

Consiliul Local al municipiului Suceava;

Având în vedere Expunerea de motive a Primarului municipiului Suceava înregistrată sub nr. 28453/13.09.2016, Raportul Serviciului Administrare Străzi și Sistemizare Rutieră, înregistrat sub nr. 28454/13.09.2016 Raportul Comisiei de Amenajarea Teritoriului, Urbanism și Protecția Mediului și Avizul Comisiei județene de atribuire denumiri din cadrul Prefecturii Județului Suceava

În temeiul dispozițiilor OG nr. 63 / 2002 privind atribuirea sau schimbarea de denumiri, aprobată de Legea nr. 48 / 2003 și modificată de Legea nr.279/2007 și Legea nr. 76 / 2007.

În baza prevederilor art. 36 alin. 5 lit. d, art. 45 alin. 1 , art. 47 și art.49 din Legea Administrației Publice Locale nr. 215 / 2001, republicată cu modificările și completările ulterioare.

HOTĂRĂȘTE:

Art.1. Se atribuie denumire stradală arterei de circulație nou create din cartierul Burdujeni, după cum urmează:

a) strada **Constructorului**, arterei de circulație în lungime de 700 m., având capătul de intrare din breteaua de acces în strada Calea Unirii, pe partea dreaptă a căii ferate Suceava Nord - București, iar capătul de ieșire în terenul proprietate a SC SUCT SA.

Art.2. Primarul Municipiului Suceava prin Serviciul Administrare Străzi și Sistemizare Rutieră, va duce la îndeplinire prevederile hotărârii.

PREȘEDINTE DE ȘEDINȚĂ
OVIDIU DOROTTEI



Contrasemnează
Secretar municipiu
Jr. IOAN CIUTAC

Nr. 310 din 27 octombrie 2016






Oficiul de Cadastru și Publicitate Imobiliară SUCEAVA
Biroul de Cadastru și Publicitate Imobiliară Suceava

**EXTRAS DE CARTE FUNCİARĂ
PENTRU INFORMARE**

Carte Funciară Nr. 53146 Suceava

Nr. cerere	43074
Ziua	16
Luna	05
Anul	2023
Cod verificare 100142056038	



A. Partea I. Descrierea imobilului

TEREN Intravilan

Adresa: Loc. Suceava, Str I.C. Bratianu, Jud. Suceava

Nr. Crt	Nr. cadastral Nr. topografic	Suprafața* (mp)	Observații / Referințe
A1	53146	1.454	Teren neîmprejmuit; PARTIAL ÎMPREJMUIT

B. Partea II. Proprietari și acte

Înscrieri privitoare la dreptul de proprietate și alte drepturi reale	Referințe
64567 / 11/12/2018	
Act Administrativ nr. hotarare nr. 357, din 29/11/2018 emis de Consiliul Local al Municipiului Suceava, anexa la HCL nr. 357/29.11.2018; Act Administrativ nr. hotarare nr. 88, din 27/04/2001 emis de Consiliul Local al Municipiului Suceava, hotarare nr. 153/29.11.1999, hotarare nr. 157/28.11.2000 emise de Consiliul Local al Municipiului Suceava; Act Administrativ nr. 40635, din 07/12/2018 emis de Primaria Municipiului Suceava;	
B1	A1
Intabulare, drept de PROPRIETATE, dobandit prin Lege, cota actuala 1/1 1) MUNICIPIUL SUCEAVA, domeniul public	

C. Partea III. SARCINI .

Inscrieri privind dezmembămintele dreptului de proprietate, drepturi reale de garanție și sarcini	Referințe
NU SUNT	

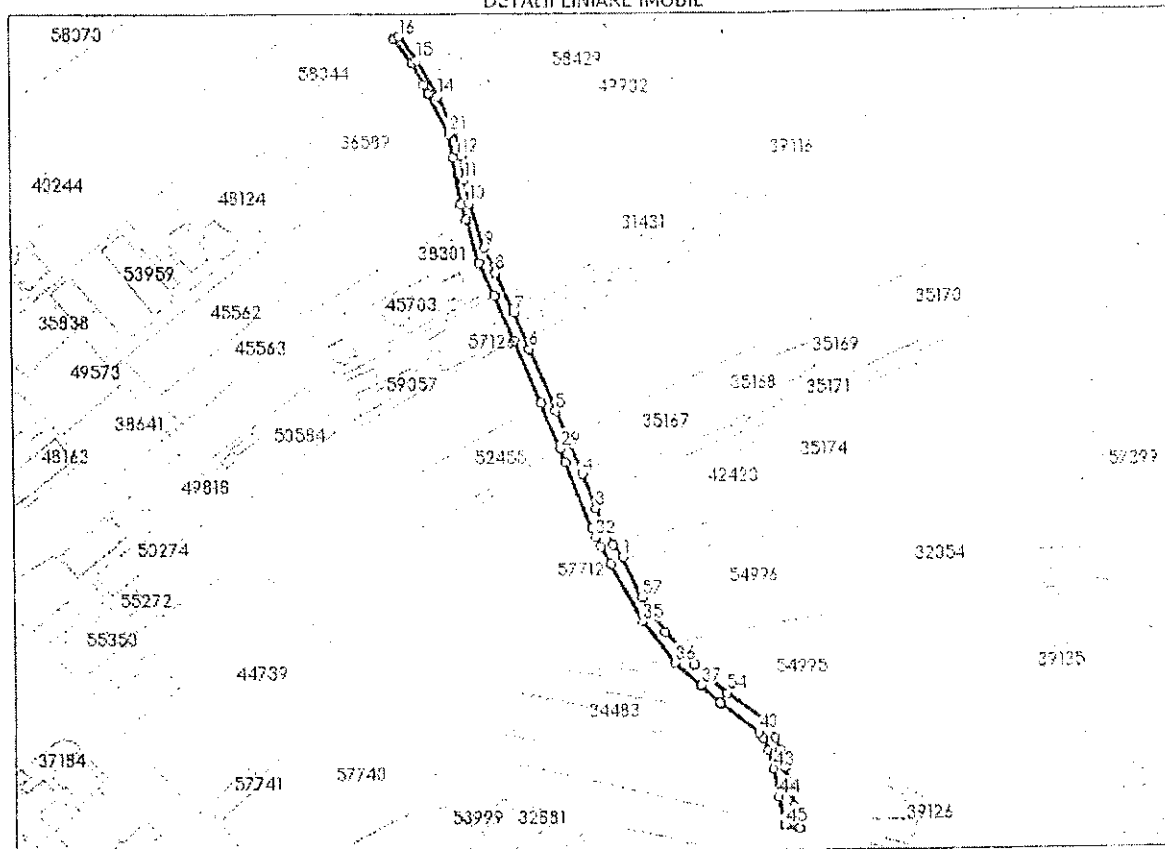
Anexa Nr. 1 La Partea I

Teren

Nr cadastral	Suprafața (mp)*	Observații / Referințe
53146	1.454	PARTIAL IMPREJMUIT

* Suprafața este determinată în planul de proiecție Stereo 70.

DETALII LINIARE IMOBIL



Date referitoare la teren

Nr Crt	Categorie folosință	Intra vilan	Suprafața (mp)	Tarla	Parcelă	Nr. topo	Observații / Referințe
1	drum	DA	1.454	-	-	-	

Lungime Segmente

1) Valorile lungimilor segmentelor sunt obținute din proiecție în plan.

Punct început	Punct sfârșit	Lungime segment	Punct început	Punct sfârșit	Lungime segment	Punct început	Punct sfârșit	Lungime segment
1	2	6.352	2	3	15.814	3	4	14.693
4	5	27.082	5	6	26.366	6	7	15.675
7	8	17.123	8	9	10.857	9	10	18.701
10	11	9.249	11	12	9.471	12	13	2.762
13	14	22.795	14	15	16.275	15	16	11.596
16	17	2.0	17	18	11.497	18	19	9.636
19	20	4.0	20	21	17.646	21	22	9.194
22	23	18.709	23	24	6.391	24	25	17.82

Punct început	Punct sfârșit	Lungime segment	Punct început	Punct sfârșit	Lungime segment	Punct început	Punct sfârșit	Lungime segment
25	26	14.369	26	27	19.347	27	28	26.752
28	29	19.452	29	30	5.772	30	31	28.027
31	32	3.99	32	33	4.014	33	34	7.983
34	35	26.21	35	36	20.684	36	37	13.35
37	38	10.353	38	39	0.409	39	40	18.893
40	41	2.942	41	42	5.041	42	43	7.738
43	44	11.198	44	45	11.584	45	46	5.491
46	47	8.8	47	48	5.344	48	49	10.519
49	50	7.352	50	51	4.989	51	52	5.09
52	53	0.419	53	54	21.585	54	55	16.921
55	56	17.214	56	57	16.456	57	1	17.841

** Lungimile segmentelor sunt determinate în planul de proiecție Stereo 70 și sunt rotunjite la 1 milimetru.

*** Distanța dintre puncte este formată din segmente cumulate ce sunt mai mici decât valoarea 1 milimetru.

Extrasul de carte funciară generat prin sistemul informatic integrat al ANCPI conține informațiile din cartea funciară active la data generării. Acesta este valabil în condițiile prevăzute de art. 7 din Legea nr. 455/2001, coroborat cu art. 3 din O.U.G. nr. 41/2016, exclusiv în mediul electronic, pentru activități și procese administrative prevăzute de legislația în vigoare. Valabilitatea poate fi extinsă și în forma fizică a documentului, fără semnătură olografă, cu acceptul expres sau procedural al instituției publice ori entității care a solicitat prezentarea acestui extras.

Verificarea corectitudinii și realității informațiilor conținute de document se poate face la adresa www.ancpi.ro/verificare, folosind codul de verificare online disponibil în antet. Codul de verificare este valabil 30 de zile calendaristice de la momentul generării documentului.

Data și ora generării,

16/06/2023, 13:33

Raport de evaluare

ACTIV IMOBILIAR

DRUM – „strada I.C. Bratianu”

▪ situat în Municipiul Suceava, cartier Itcani, jud. Suceava,
proprietate evaluată în vederea estimării valorii juste,
la data de : 30 Martie 2023

Solicitant: PRIMARIA MUNICIPIULUI SUCEAVA

Proprietar: Municipiul Suceava - domeniul public

Destinatar: PRIMARIA MUNICIPIULUI SUCEAVA

S.C. PICOEVAL EXPERT S.R.L.

Evaluator: Ing. Constantin Pîrvulescu, Membru Titular ANEVAR

- Martie 2023 -

datele prezentate în acest raport sunt corecte și veritabile în conformitate cu datele furnizate de către solicitant și proprietar și pe baza informațiilor furnizate de către S.C. PICOEVAL EXPERT S.R.L. și pe baza datelor din teren.

SINTEZA REZULTATELOR


În urma aplicării metodologiei de evaluare, opinia evaluatorului referitoare la valoarea de piață a proprietății imobiliare evaluate (o parcelă de teren intravilan cu categoria de folosință "drum") la data de 30.03.2023 pentru un curs BNR de 4.9485 lei/euro, ținând seama exclusiv de prevederile prezentului raport, este:

RECAPITULATIE VALORICA			
Nr. crt.	Denumirea activului imobiliar evaluat	Valoare actuala - Valoare de piata	
		(LEI)	(EURO)
	CONT 211.2 – Amenajari de terenuri	2	3
0	1	2	3
LOCATIA : Municipiul Suceava, Cartier Itcani, jud. Suceava		Valori rotunjite	
DRUM – str. I.C. Bratianu, nr. Cad. Parcela 53146/UAT Suceava, in suprafata de 1.454 mp (lungime de cca. 0,30 Km)		160.300	32.400
Total valoare justa estimata		160.300	32.400

NOTA:

- Valorile estimate in urma evaluarii activului imobiliar reprezinta valori obtinute din abordarea prin Cost (metoda costului de inlocuire net - CIN);
- Valoarea prezentata ca opinie in prezentul raport de evaluare, reprezinta valoarea care **NU INCLUDE T.V.A.** ;
- Evaluarea este o opinie asupra unei valori ;
- Valoarea a fost exprimata tinand seama exclusiv de ipotezele si aprecierile exprimate in prezentul raport;
- Valoarea este o predictie;
- Valoarea nu tine seama de responsabilitatile de mediu.

Expert evaluator, Membru Titular ANEVAR
ing. Pîrvulescu Constantin





Oficiul de Cadastru și Publicitate Imobiliară SUCEAVA
Biroul de Cadastru și Publicitate Imobiliară Suceava

EXTRAS DE CARTE FUNCİARĂ PENTRU INFORMARE

Carte Funciară Nr. 53148 Suceava

Nr. cerere	43074
Ziua	16
Luna	06
Anul	2023

Cod verificare
100142056038



A. Partea I. Descrierea imobilului

TEREN Intravilan

Adresa: Loc. Suceava, Cartier Burdujeni, Str Triajului, Jud. Suceava

Nr. Crt	Nr. cadastral Nr. topografic	Suprafața* (mp)	Observații / Referințe
A1	53148	17.100	Teren neimprejmuit; IMPREJMUIT PARTIAL

B. Partea II. Proprietari și acte

Înscrieri privitoare la dreptul de proprietate și alte drepturi reale	Referințe
64574 / 11/12/2018	
Act Normativ nr. 548 cu anexa, din 08/07/1999 emis de GUVERNUL ROMANIEI; Act Administrativ nr. 157, din 28/11/2000 emis de PRIMARIA SUCEAVA; Act Administrativ nr. 153, din 29/11/1999 emis de PRIMARIA SUCEAVA; Act Administrativ nr. 40635, din 07/12/2018 emis de PRIMARIA SUCEAVA; Act Administrativ nr. 357 cu anexa, din 29/11/2018 emis de PRIMARIA SUCEAVA;	
B1	A1
Intabulare, drept de PROPRIETATE, dobandit prin Constituire, cota actuala 1/1 1) MUNICIPIUL SUCEAVA, -DSOMENIUL PUBLIC-	

C. Partea III. SARCINI .

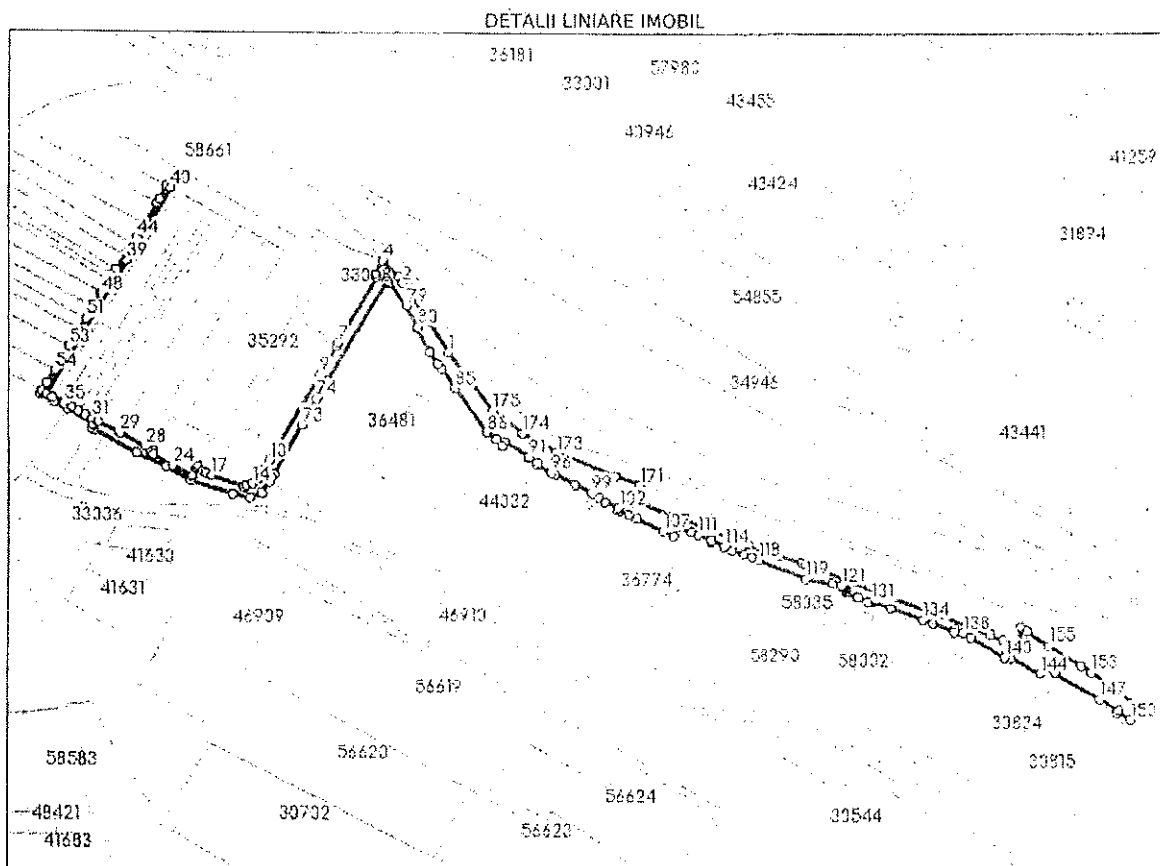
Inscrieri privind dezmembrămintele dreptului de proprietate, drepturi reale de garanție și sarcini	Referințe
NU SUNT	

Anexa Nr. 1 La Partea I

Teren

Nr cadastral	Suprafața (mp)*	Observații / Referințe
53148	17.100	IMPREJMUIT PARTIAL

* Suprafața este determinată în planul de proiecție Stereo 70.



Date referitoare la teren

Nr Crt	Categorie folosință	Intra vilan	Suprafața (mp)	Tarla	Parcelă	Nr. topo	Observații / Referințe
1	drum	DA	17.100	-	-	-	

Lungime Segmente

1) Valorile lungimilor segmentelor sunt obținute din proiecție în plan.

Punct început	Punct sfârșit	Lungime segment	Punct început	Punct sfârșit	Lungime segment	Punct început	Punct sfârșit	Lungime segment
1	2	77.429	2	3	7.001	3	4	21.481
4	5	14.123	5	6	3.524	6	7	71.672
7	8	4.01	8	9	30.314	9	10	93.681
10	11	10.532	11	12	0.808	12	13	9.281
13	14	7.644	14	15	5.402	15	16	2.665
16	17	32.077	17	18	5.587	18	19	3.403
19	20	7.108	20	21	2.013	21	22	7.638
22	23	1.16	23	24	20.244	24	25	21.202

Punct început	Punct sfârșit	Lungime segment	Punct început	Punct sfârșit	Lungime segment	Punct început	Punct sfârșit	Lungime segment
25	26	2.769	26	27	2.965	27	28	7.472
28	29	26.7	29	30	22.332	30	31	6.211
31	32	7.536	32	33	7.087	33	34	7.515
34	35	7.458	35	36	1.812	36	37	10.2
37	38	6.992	38	39	147.285	39	40	79.856
40	41	4.077	41	42	14.991	42	43	4.001
43	44	37.258	44	45	36.254	45	46	4.759
46	47	5.588	47	48	16.001	48	49	0.419
49	50	15.989	50	51	12.032	51	52	12.972
52	53	17.685	53	54	25.81	54	55	13.999
55	56	9.28	56	57	0.329	57	58	3.313
58	59	14.933	59	60	13.705	60	61	28.2
61	62	4.03	62	63	2.896	63	64	45.12
64	65	30.909	65	66	26.261	66	67	41.008
67	68	16.098	68	69	12.273	69	70	11.92
70	71	4.794	71	72	3.877	72	73	53.466
73	74	28.144	74	75	2.8	75	76	17.253
76	77	108.369	77	78	2.493	78	79	27.213
79	80	22.393	80	81	1.612	81	82	25.048
82	83	13.554	83	84	5.849	84	85	22.438
85	86	50.937	86	87	0.283	87	88	10.819
88	89	8.169	89	90	4.896	90	91	26.5
91	92	1.546	92	93	0.643	93	94	9.202
94	95	1.894	95	96	15.804	96	97	3.715
97	98	21.61	98	99	17.763	99	100	6.746
100	101	7.821	101	102	13.958	102	103	2.423
103	104	1.578	104	105	10.135	105	106	7.935
106	107	27.283	107	108	11.411	108	109	10.054
109	110	12.679	110	111	7.001	111	112	13.875
112	113	1.373	113	114	13.426	114	115	8.161
115	116	11.844	116	117	8.204	117	118	6.797
118	119	48.852	119	120	24.89	120	121	8.875
121	122	1.379	122	123	1.06	123	124	1.206
124	125	0.965	125	126	1.655	126	127	2.231
127	128	12.193	128	129	9.649	129	130	1.148
130	131	2.679	131	132	2.687	132	133	17.085
133	134	31.563	134	135	10.406	135	136	20.994
136	137	3.508	137	138	8.919	138	139	8.335
139	140	37.263	140	141	2.492	141	142	4.832
142	143	0.749	143	144	32.509	144	145	7.046
145	146	12.436	146	147	49.037	147	148	20.492
148	149	2.669	149	150	14.724	150	151	15.052
151	152	26.894	152	153	30.506	153	154	11.626
154	155	36.188	155	156	25.245	156	157	7.369
157	158	17.277	158	159	14.508	159	160	13.263
160	161	112.326	161	162	70.773	162	163	3.338
163	164	3.069	164	165	21.284	165	166	32.94
166	167	35.726	167	168	35.731	168	169	42.902
169	170	1.275	170	171	16.418	171	172	24.429
172	173	60.004	173	174	36.621	174	175	34.948
175	1	68.793						

** Lungimile segmentelor sunt determinate în planul de proiecție Stereo 70 și sunt rotunjite la 1 milimetru.
 *** Distanța dintre puncte este formată din segmente cumulate ce sunt mai mici decât valoarea 1 milimetru.

Extrasul de carte funciară generat prin sistemul informatic integrat al ANCPPI conține informațiile din cartea funciară active la data generării. Acesta este valabil în condițiile prevăzute de art. 7 din Legea nr. 455/2001, coroborat cu art. 3 din O.U.G. nr. 41/2016, exclusiv în mediul electronic, pentru activități și procese administrative prevăzute de legislația în vigoare. Valabilitatea poate fi extinsă și în forma fizică a documentului, fără semnătură olografă, cu acceptul expres sau procedural al instituției publice ori entităților care a solicitat prezentarea acestui extras.

Verificarea corectitudinii și realității informațiilor conținute de document se poate face la adresa www.ancpi.ro/verificare, folosind codul de verificare online disponibil în antet. Codul de verificare este valabil 30 de zile calendaristice de la momentul generării documentului.

Data și ora generării,

16/06/2023, 13:33

Raport de evaluare

ACTIV IMOBILIAR

DRUM – „strada Triajului”

- situat în Municipiul Suceava, cart. Burdujeni, jud. Suceava,
proprietate evaluată în vederea estimării valorii juste,
la data de : 30 Martie 2023


Solicitant: PRIMARIA MUNICIPIULUI SUCEAVA

Proprietar: Municipiul Suceava - domeniul public

Destinatar: PRIMARIA MUNICIPIULUI SUCEAVA

S.C. PICOEVAL EXPERT S.R.L.

Evaluator: Ing. Constantin Pîrvulescu, Membru Titular ANEVAR



- Martie 2023 -

toate informațiile conținute în prezentul raport sunt confidențiale și vor rămâne disponibile în parte și în formă scrisă în
București, Str. Ștefan cel Mare, Biroul de expert evaluator, Pîrvulescu Constantin – SC PICOEVAL EXPERT SRL, Suceava, jud. Suceava
chiar și după

RAPORT DE EVALUARE – "DRUM – STR. TRIAJULUI" amplasat în mun. Suceava, cart. Burdujeni, jud. Suceava

PAGINA 1

SINTEZA REZULTATELOR

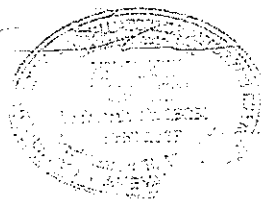
În urma aplicării metodologiei de evaluare, opinia evaluatorului referitoare la valoarea de piață a proprietății imobiliare evaluate (o parcelă de teren intravilan cu categoria de folosință "drum") la data de 30.03.2023 pentru un curs BNR de 4.9485 lei/euro, ținând seama exclusiv de prevederile prezentului raport, este:

RECAPITULATIE VALORICA			
Nr. crt.	Denumirea activului imobiliar evaluat	Valoare actuala - Valoare de piață	
	CONT 211.2 – Amenajari de terenuri	(LEI)	(EURO)
0	1	2	3
LOCATIA : Municipiul Suceava, Cartier Burdujeni, jud. Suceava		Valori rotunjite	
DRUM – str. Triajului, nr. Cad. Parcela 53148/UAT Suceava, in suprafata de 17.100 mp (lungime de cca. 2,45 Km)		2.857.500	577.400
Total Valoare, ius ta estimata		2.857.500	577.400

NOTA:

- Valorile estimate in urma evaluarii activului imobiliar reprezinta valori obtinute din abordarea prin Cost (metoda costului de inlocuire net - CIN);
- Valoarea prezentata ca opinie in prezentul raport de evaluare, reprezinta valoarea care **NU INCLUDE T.V.A.** ;
- Evaluarea este o opinie asupra unei valori ;
- Valoarea a fost exprimata tinand seama exclusiv de ipotezele si aprecierile exprimate in prezentul raport;
- Valoarea este o predictie;
- Valoarea nu tine seama de responsabilitatile de mediu.

Expert evaluator, Membru Titular ANEVAR
ing. Pîrvulescu Constantin





MUNICIPIUL SUCEAVA

B-dul 1 Mai nr. 5A, cod: 720224

www.primariasv.ro, primsv@primariasv.ro

Tel: 0230-212696, Fax: 0230-520593

HOTARARE

privind atribuirea unor denumiri de străzi în Municipiul Suceava

CONSILIUL LOCAL AL MUNICIPIULUI SUCEAVA

Având în vedere expunerea de motive a Primarului Municipiului Suceava înregistrată sub nr. 34139 din 20.11.2015 , Raportul Serviciului Administrare Străzi și Sistemizare Rutieră, înregistrat sub nr.34140 din 20.11.2015 , Raportul Comisiei de Amenajarea Teritoriului, Urbanism și Protecția Mediului și avizul nr. 8 din 09.12.2015 a Comisiei de atribuire de denumiri a județului Suceava

În temeiul dispozițiilor OG nr. 63 / 2002 privind atribuirea sau schimbarea de denumiri, aprobată de Legea nr. 48 / 2003 și modificată de Legea nr.279/ 2007 și Legea nr. 76 / 2007.

În baza prevederilor art. 36 alin. 5 lit. d, art. 45 alin. 1 , art. 47 și art.49 din Legea Administrației Publice Locale nr. 215 / 2001, republicată cu modificările și completările ulterioare.

HOTĂRĂȘTE :


Art.1. Se atribuie denumiri stradale următoarelor artere de circulație din cartierul Burdujeni nou edificate, după cum urmează :

a) **strada BAZARULUI**, arterei de circulație în lungime de 863 m., amplasată paralel cu râul Suceava la distanța de circa 260 m de acesta, având capătul de intrare din strada Calea Unirii, pe partea dreaptă a Complexului Comercial Bazar, iar capătul de ieșire în terenul proprietate a SC SUMEC SRL,

b) **strada TRIAJULUI**, arterei de circulație în lungime de 825 m., amplasată paralel cu calea ferată Suceava Nord - București, având capătul de intrare din strada Calea Unirii spre Piața EN - GROSS, iar capătul de ieșire în terenul proprietate a SC MUHA SRL.


Art.2. Primarul Municipiului Suceava prin Serviciul Administrare Străzi și Sistemizare Rutieră, va duce la îndeplinire prevederile hotărârii.

PRESEDINTE DE SEDINTA
DOROFTEI OVIDIU



Nr. 351 Din 17 decembrie 2015

Contrasemneaza
SECRETAR MUNICIPIU
JR. CIOTAC IOAN





MUNICIPIUL SUCEAVA

B-dul 1 Mai nr. 5A, cod: 720224

www.primariasv.ro, primsv@primariasv.ro

Tel: 0230-212696, Fax: 0230-520593

HOTĂRÂRE

privind completarea Inventarului bunurilor care fac parte din domeniul public al municipiului Suceava, județul Suceava, înscris în Anexa la Hotărârea nr. 153/29.11.1999, cu modificările și completările ulterioare

Consiliul Local al municipiului Suceava;

Având în vedere:

- Expunerea de motive prezentată de domnul Lungu Ion, primar al municipiului Suceava, județul Suceava, înregistrată sub nr. 39618 din 28.11.2018 ;
 - Raportul compartimentului de specialitate, înregistrat sub nr. 39619 din 28.11.2018;
 - Raportul comisiei economico-financiară, juridică, disciplinară din cadrul Consiliului Local al municipiului Suceava, județul Suceava, înregistrat sub nr. 207 din 29.11.2018
 - prevederile Legii nr.213/1998 privind bunurile proprietate publică, cu modificările și completările ulterioare și ale Hotărârii Guvernului nr. 548/1999 privind aprobarea Normelor tehnice pentru întocmirea inventarului bunurilor care alcătuiesc domeniul public al comunelor, orașelor, municipiilor și județelor;
 - dispozițiile Hotărârii Guvernului nr. 1357/2001 privind atestarea domeniului public al județului Suceava, precum și al municipiilor, orașelor și comunelor din județul Suceava, cu modificările și completările ulterioare;
 - prevederile art.36 alin.(1) din Legea nr.18/1991 a fondului funciar;
 - Ordonanța 43/1997 privind regimul drumurilor;
- În temeiul dispozițiilor art. 36 alin. (2) lit.c) și art. 45 alin.(3) din Legea nr.215/2001 a administrației publice locale, republicată, cu modificările și completările ulterioare,

HOTĂRĂȘTE:

Art. 1. Inventarul bunurilor care fac parte din domeniul public al municipiului Suceava, județul Suceava, înscris în Anexa la Hotărârea nr. 153/29.11.1999, cu modificările și completările ulterioare, se completează conform anexei care face parte integrantă din prezenta hotărâre.


Art.2. Primarul municipiului Suceava, Serviciul patrimoniu și Serviciul financiar contabilitate vor aduce la îndeplinire prevederile prezentei hotărâri.

PREȘEDINTE DE ȘEDINȚĂ
CRISTIAN ANTON IRIMIE



CONTRASEMNEAZĂ
SECRETAR MUNICIPIU
JR. CIUTAC IOAN

Nr. 357 Din 29 noiembrie 2018



ROMANIA
JUDEȚUL SUCEAVA
MUNICIPIUL SUCEAVA
COMISIA SPECIALĂ PENTRU ÎNTOCMIREA INVENTARULUI
MUNICIPIULUI SUCEAVA

Apexă
la Hotărârea nr. 357 din 29.11.2018

Primarul municipiului Suceava,
Lungu Ion

COMPLETARI

la Inventarul bunurilor care fac parte din domeniului public al municipiului
Suceava, județul Suceava, înscris în Anexa la Hotărârea nr. 153/29.11.1999, cu modificările și completările ulterioare


Secțiunea I – Bunuri imobile

Nr. crt.	Codul de clasificare	Denumirea bunului	Elementele de identificare	Anul dobândirii/dării în folosință	Valoarea de inventar, (mii lei)	Situația juridică actuală/denumirea act proprietate sau alte acte doveditoare
2.	1.3.7.2.	Strada Triajului	situată în municipiul Suceava, județul Suceava, cu îmbrăcăminte din beton de ciment, lungime 1500 metri, suprafața 17.100 metri pătrați, de la strada Calea Unirii spre piața en-gross, până la terenul proprietate a SC Muba SRL, cu vecinătățile: sud-est- strada Calea Unirii, nord-est- proprietate privată	2015	1,00000	Ordonanța Guvernului numărul 43/1997, republicată, cu modificările și completările ulterioare; Legea numărul 213/1998, cu modificările și completările ulterioare
2.	1.3.7.2.	Strada Constructorului	situată în municipiul Suceava, județul Suceava, cu îmbrăcăminte din beton asfaltic, lungime 700 metri, suprafața 8537 metri pătrați, de la breteaua de acces în strada Calea Unirii, pe partea dreaptă a căii ferate Suceava Nord – București, până la terenul proprietate a SC SUCT SA Suceava, cu vecinătățile: nord-vest- strada Calea Unirii, sud- proprietate privată	2016	1,00000	Ordonanța Guvernului numărul 43/1997, republicată, cu modificările și completările ulterioare; Legea numărul 213/1998, cu modificările și completările ulterioare

SECRETAR GENERAL MUNICIPIU,
Lungu Ion

Sheet1

3.	1.3.7.1.	Strada I.C. Brătianu	situată în municipiul Suceava, județul Suceava, cu îmbrăcăminte din balast, lungime 370 metri, suprafața 1.454 metri pătrați, situată pe partea dreaptă a străzii Zefirului (cu sensul de parcurs din strada Mitocului spre strada Grigore Alexandru Ghica), la o distanță de 80 metri de strada Mitocului, cu vecinătățile: nord-proprietate privată (Orfelinatul Creștin Natanael), sud- strada Zefirului	2012	1,000000	Ordonanța Guvernului numărul 43/1997, republicată, cu modificările și completările ulterioare; Legea numărul 213/1998, cu modificările și completările ulterioare
----	----------	----------------------	---	------	----------	---



DISPOZIȚIE
privind constituirea unei comisii speciale de inventariere a domeniului public și privat al
municipiului Suceava

Ion Lungu, Primar al municipiului Suceava;

Având în vedere referatul înregistrat sub nr. 17.776 din 18.06.2020 al Serviciului
Patrimoniu;

În baza art. 357 din OUG 57/2019 privind codul administrativ

În temeiul Hotărârii nr. 392 din 14.05.2020 privind aprobarea Normelor tehnice
pentru întocmirea inventarului bunurilor care alcătuiesc domeniul public și privat al
comunelor, al orașelor, al municipiilor și al județelor

În conformitate cu prevederile art. 155 alin.(1) lit. e) și ale art. 196, alin (1) lit b. din
OUG nr. 57/03.07.2019 privind Codul Administrativ ;

DISPUN

Art.1. Se constituie comisia specială de inventariere a domeniului public și privat al
municipiului Suceava în următoarea componență:


1. Ion Lungu – președinte
2. Ioan Ciutac - membru
3. Carmen Greceanu - membru
4. Cerasela Bejenar – membru
5. Camelia Damian – membru
6. Paul Iftimie - membru
7. Ioan Florișteanu – membru

Comisia specială are ca atribuții întocmirea și actualizarea inventarului bunurilor
aparținând domeniului public al unității administrativ teritoriale și a inventarului
bunurilor aparținând domeniului privat al unității administrativ – teritoriale.

Datele pentru întocmirea și actualizarea inventarului bunurilor aparținând
domeniului public și privat al municipiului Suceava vor fi prelucrate de o comisie tehnică
constituită în următoarea componență:

Pentru domeniul public:

1. Țurcanu Floarea – președinte
2. Frunzaru Nicolae – membru
3. Anca Gălățeanu - membru
4. Iulia Grădinaru – membru
5. Tamara Ilie – membru
6. Alina Odochia – membru
7. Șerban Apostol - membru



Pentru domeniul privat:

1. Slevoacă Alina – președinte
2. Brindușa Popovici – membru
3. Mara Moroșan – membru
4. Gabriela Ciogolea - membru
5. Adrian Ismail – membru
6. Șerban Vlădău -- membru
7. Diana Trihub - membru


Art. 2. Activitatea comisiei speciale și a comisiilor tehnice este permanentă.

Art. 3. Persoanele nominalizate în cadrul art.1. vor duce la îndeplinire prevederile prezentei dispoziții.

**PRIMAR
ION LUNGU**

NR. 1236
Din 19.06.2020

Contrasemnează
Secretar General Municipiul
Jr. IOAN CIUTAC



DISPOZIȚIE
privind modificarea art.1 din Dispoziția nr.1236 din 19.06.2020 privind constituirea
unei comisii speciale de inventariere a domeniului public și privat al municipiului
Suceava

Ion Lungu, Primar al municipiului Suceava;

Având în vedere referatul înregistrat sub nr. 21.934 din
19.06.2020 al Serviciului Patrimoniu;

În baza art. 357 din OUG 57/2019 privind codul administrativ

În temeiul Hotărârii nr. 392 din 14.05.2020 privind aprobarea Normelor tehnice
pentru întocmirea inventarului bunurilor care alcătuiesc domeniul public și privat al
comunelor, al orașelor, al municipiilor și al județelor

În conformitate cu prevederile art. 155 alin.(1) lit. e) și ale art. 196, alin (1) lit b.
din OUG nr. 57/03.07.2019 privind Codul Administrativ.

DISPUN

Art.I. Se modifică prevederile art.1 din Dispoziția nr. 1236 din 19.06.2020
privind constituirea unei comisii speciale de inventariere a domeniului public și
privat al municipiului Suceava care devine după cum urmează:

“Art. 1. Se constituie **comisia specială** de inventariere a domeniului public și
privat al municipiului Suceava în următoarea componență:


1. Ion Lungu – președinte
2. Ioan Ciutac - membru
3. Carmen Greceanu - membru
4. Cerasela Bejenar – membru
5. Camelia Damian – membru
6. Paul Iftimie - membru
7. Cătălin Lucescu – membru

Comisia specială are ca atribuții întocmirea și actualizarea inventarului bunurilor
aparținând domeniului public al unității administrativ teritoriale și a inventarului
bunurilor aparținând domeniului privat al unității administrativ – teritoriale.

Datele pentru întocmirea și actualizarea inventarului bunurilor aparținând
domeniului public și privat al municipiului Suceava vor fi prelucrate de o **comisie**
tehnică constituită în următoarea componență:

Pentru domeniul public:

1. Țurcanu Floarea – președinte
2. Frunzaru Nicoalaie – membru
3. Anca Gălățeanu - membru
4. Iulia Grădinaru – membru
5. Tamara Ilie – membru
6. Alina Odochia – membru
7. Șerban Apostol - membru




Pentru domeniul privat:

1. Slevoacă Alina – președinte
2. Brîndușa Popovici – membru
3. Mara Moroșan – membru
4. Gabriela Ciogolea - membru
5. Adrian Ismail – membru
6. Șerban Vlădău -- membru
7. Diana Trihub – membru.”

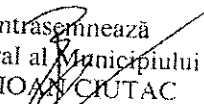
Art. II. Celelalte prevederi ale Dispoziției nr. 1236 din 19.06.2020 rămân neschimbate.

PRIMAR
ION LUNGU



NR. 2607
Din 7.11.2022

Contrăsămnează
Secretar General al Municipiului
Jrs. IOAN CIUTAC



Se certifica copia, ca fiind
conformă cu originalul
SECRETAR GENERAL MUNICIPIU,
Jrs. CIUTAC

