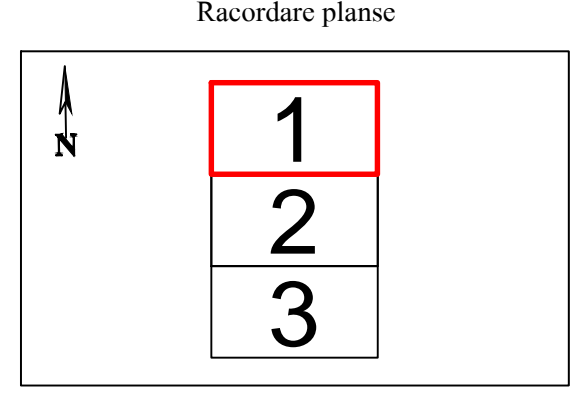


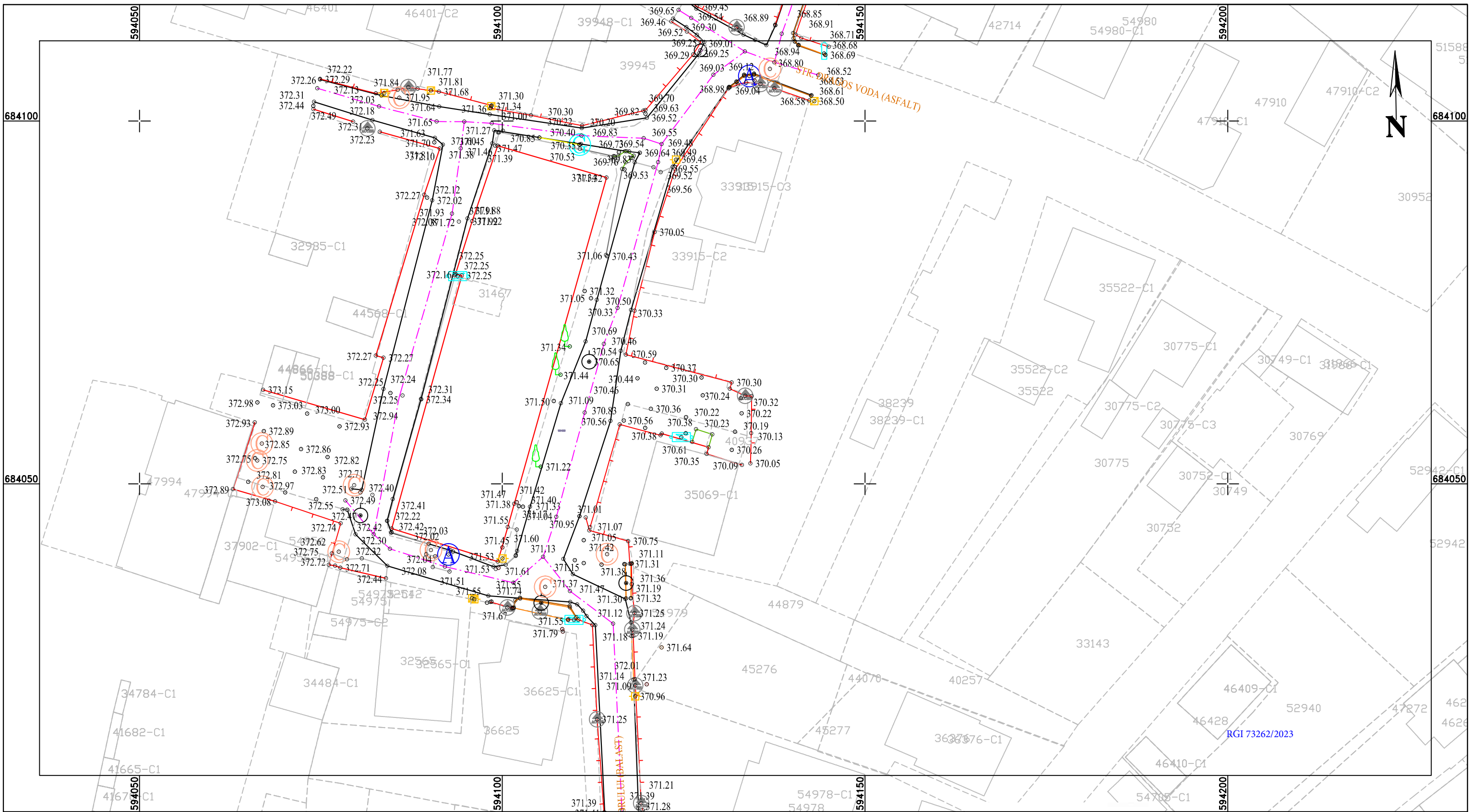


- LEGENDA -

● Cutie racord electric	Geiger	— Sant	— Podet (tubular, dalet)
■ Panou electric	Stalp de iluminat	— Gard Plasa	— Limita Proprietate
○ Semn de circulatie	linie electrica (lemn, beton)	— Gard Lemn	— Platforma betonata
● Stalp electric CF	Borna hectometrica	— Gard Beton	— Trotuar
□ Panou localitate	Borna kilometrica	— Gard Metalic	— Limita Teren Arabil
○ Stalp telefonie (lemn, beton, metal)	Camin apa	— Constructie	— Limite cadastrale Etiera
○ Stalp electric beton	Camin canal	— Ax Drum	
○ model de punct topo	Camin telefonie	— Fir	
● Copaci	Hidrant		
	Camin gaz		
	Cisnea		
	Borna electrica		

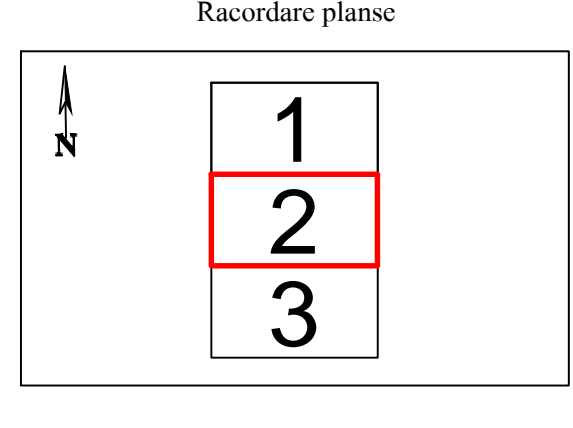


Certificare amplasament conform ordin 600 / 2023			Planul se va utiliza doar in scopul solicitat si va fi insotit de procesul verbal de receptie nr. <u>2681/2023</u>			
PFA TUREATCA GEORGIANA F33/212/2023 Mail: georgianatureatca@yahoo.com			BENEFICIAR: MUN. SUCEAVA, JUDETUL SUCEAVA			
		OBIECT: Studiu topografic aferent proiectului: "Elaborare studiu de fezabilitate pentru obiectivul de investitii "modernizare strada Zimbrului din Municipiul Suceava" si obtinere autorizatie de construire"		Faza: Studiu topografic		
Masurat	ing. Tureatca Georgiana		Scara: 1:500	Titlu plansa: PLAN DE SITUATIE	STRADA ZIMBRULUI	
Desenat	ing. Tureatca Georgiana				PROIECTIA STEREO-70, SISTEM DE REFERINTA MAREA NEAGRA1975, ELIPSOID DE REFERINTA KRASOVSKI	
Intocmit	ing. Tureatca Georgiana				Data : 2023	Format: A3 Plansa: T1

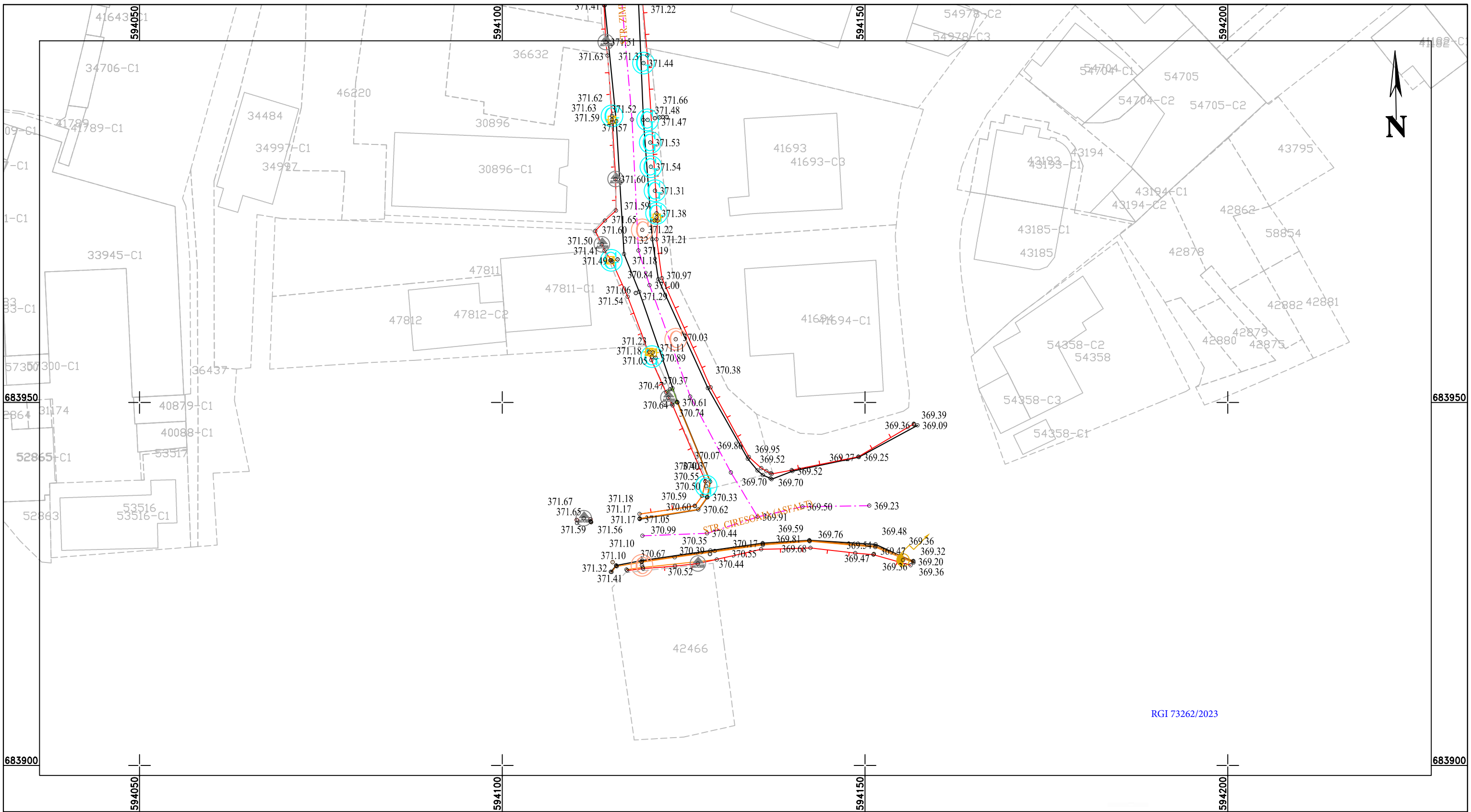


- LEGENDA -

● Cutie racord electric	Geiger	--- Sant	--- Podet (tubular, dalat)
■ Panou electric	Stalp de iluminat	--- Gard Plasa	--- Limita Proprietate
○ Semn de circulatie	linie electrica (lemn, beton)	--- Gard Lemn	--- Platforma betonata
● Stalp electric CF	Borna hectometrica	--- Gard Beton	--- Trotuar
⌘ Panou localitate	Borna kilometrica	--- Gard Metalic	--- Limita Teren Arabil
● Stalp telefonie (lemn, beton, metal)	Camin apa	--- Constructie	--- Limita cadastrala Etiera
● Stalp electric beton	Camin canal	--- Ax Drum	
○ model de punct topo	Camin telefonie	--- Fir	
● Copaci	Hidrant		
	Camin gaz		
	Cisimea		
	Borna electrica		



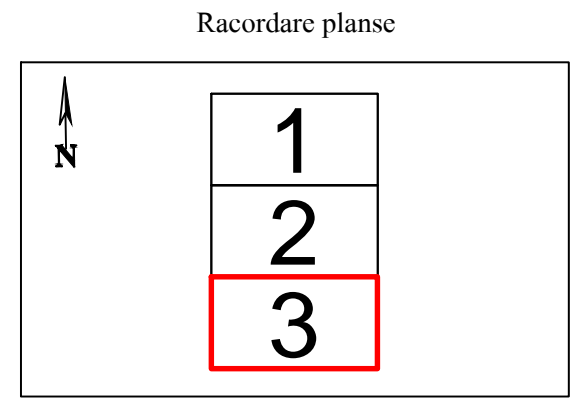
Certificare amplasament conform ordin 600 / 2023			Planul se va utiliza doar in scopul solicitat si va fi insotit de procesul verbal de receptie nr. 2681/2023	
PFA TUREATCA GEORGIANA F33/212/2023 Mail: georgianatureatca@yahoo.com			BENEFICIAR: MUN. SUCEAVA, JUDETUL SUCEAVA	
		OBIECT: Studiu topografic aferent proiectului: "Elaborare studiu de fezabilitate pentru obiectivul de investitii "modernizare strada Zimbrului din Municipiul Suceava" si obtinere autorizatie de construire"		Faza: Studiu topografic
Masurat	ing. Tureatca Georgiana		Scara: 1:500	Titlu plansa: STRADA ZIMBRULUI
Desenat	ing. Tureatca Georgiana		Data : 2023	PLAN DE SITUATIE
Intocmit	ing. Tureatca Georgiana			PROIECTIA STEREO-70, SISTEM DE REFERINTA MAREA NEAGRA1975, ELIPSOID DE REFERINTA KRASOVSKI
				Format: A3 Plansa: T2



RGI 73262/2023

- LEGENDA -

● Cutie racord electric	Geiger	— Sant	— Podet (tubular, dalet)
■ Panou electric	Stalp de iluminat	— Gard Plasa	— Limita Proprietate
○ Semn de circulatie	linie electrica (lemn, beton)	— Gard Lemn	— Platforma betonata
● Stalp electric CF	Borna hectometrica	— Gard Beton	— Trotuar
⌘ Panou localitate	Borna kilometrica	— Gard Metalic	— Limita Teren Arabil
⌘ Stalp telefonie (lemn, beton, metal)	Camin apa	— Constructie	— Limita cadastrala Etiera
⌘ Stalp electric beton	Camin canal	— Ax Drum	
○ F Fontana	Camin telefonie	— Fir	
○ model de punct topo	Hidrant		
● Copaci	Camin gaz		
	Cisnea		
	Borna electrica		



Certificare amplasament conform ordin 600 / 2023			Planul se va utiliza doar in scopul solicitat si va fi insozit de procesul verbal de receptie nr. 2681/2023					
PFA TUREATCA GEORGIANA F33/212/2023 Mail: georgianatureatca@yahoo.com			BENEFICIAR: MUN. SUCEAVA, JUDETUL SUCEAVA					
		OBIECT: Studiu topografic aferent proiectului: "Elaborare studiu de fezabilitate pentru obiectivul de investitii "modernizare strada Zimbrului din Municipiul Suceava" si obtinere autorizatie de construire"		Faza: Studiu topografic				
Masurat	ing. Tureatca Georgiana		Scara: 1:500	Titlu plansa: PLAN DE SITUATIE		STRADA ZIMBRULUI		
Desenat	ing. Tureatca Georgiana				Data : 2023	PROIECTIA STEREO-70, SISTEM DE REFERINTA MAREA NEAGRA1975, ELIPSOID DE REFERINTA KRASOVSKI		Format: A3
Intocmit	ing. Tureatca Georgiana							Plansa: T3