

PROCES VERBAL DE RECEPȚIE 608 / 2022

Întocmit astăzi, **11/04/2022**, privind cererea **21406** din **31/03/2022**
având aviz de incepere a lucrărilor cu nr din

1. Beneficiar: MUNICIPIUL SUCEAVA

2. Executant: Stana Dan-Ion

3. Denumirea lucrărilor recepționate: Realizarea suportului topografic in vederea elaborarii studiului de fezabilitate pentru obiectivul „PARC FOTOVOLTAIC- FAZA SF” pentru imobilul situat in loc. Ipotesti, loc. Salcea, extravilan, jud. Suceava.

4. Nominalizarea documentelor și a documentațiilor care se predau Oficiului de Cadastru și Publicitate Imobiliară SUCEAVA conform avizului de incepere a lucrărilor:

Număr act	Data act	Tip act	Emitent
Plansa 7	11.04.2022	inscris sub semnatura privata	ing Stana Dan-Ion
Plansa 5	11.04.2022	inscris sub semnatura privata	ing Stana Dan-Ion
Plansa 2	11.04.2022	inscris sub semnatura privata	ing Stana Dan-Ion
Plansa 1	11.04.2022	inscris sub semnatura privata	ing Stana Dan-Ion
Plansa 6	11.04.2022	inscris sub semnatura privata	ing Stana Dan-Ion
Plansa 3	11.04.2022	inscris sub semnatura privata	ing Stana Dan-Ion
Plansa 4	11.04.2022	inscris sub semnatura privata	ing Stana Dan-Ion
Documentatie	31.03.2022	inscris sub semnatura privata	ing. Stana Dan-Ion
Planse 1-4	31.03.2022	inscris sub semnatura privata	ing. Stana Dan-Ion
Planse 5-7	31.03.2022	inscris sub semnatura privata	ing. Stana Dan-Ion

Așa cum sunt atașate la cerere.

5. Concluzii:

Pentru procesul verbal 608 au fost recepționate 1 propuneri:

- * Conform Ordin 700/2014, documentația: Plan topografic faza STUDIU DE FEZABILITATE in scopul: "Parc fotovoltaic" - IE 33556 (UAT Ipotesti), IE 34511 (UAT Salcea), nu necesita aviz de executie, avand o suprafata mai mica de 100 ha si s-a intocmit in minim 3 exemplare, din care cel predat la OCPI Suceava contine:
- a) Borderoul;
 - b) Dovada achitarii tarifului - scutit;
 - c) Cererea de receptie;
 - d) Inventarul de coordonate al imobilului in format digital;
 - e) Calculul analitic al suprafețelor;
 - f) Memoriul tehnic, care va cuprinde:
 - Date referitoare la imobil
 - Suprafata pe care se execută lucrarea -50,6299 ha,
 - Date referitoare la situatia existenta si la cea propusa,
 - Metodele de lucru,
 - Preciziile obtinute,
 - Specificarea modului de materializare a limitelor.
 - g) Planul topografic -7 planse (în format analogic și digital - format .dxf) la scara 1:1000 care cuprinde reprezentarea reliefului pentru zona supusă investiției si a limitelor zonei de studiu cu certificarea amplasamentului de catre detinatorul legal al acestuia.

6. Erori topologice față de alte entități spațiale:

Identificator	Tip eroare	Mesaj suprapunere
33556	Avertizare	Receptia 1629377: Imobilul TR-523-1 se suprapune cu terenul 33556 din stratul permanent!
-	Avertizare	Receptia 1629377: Imobilul TR-523-1 se suprapune cu limita UAT-ului!

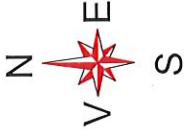
Lucrarea este declarată **Admisă**

Inspector
BIANCA-PAULA HETRIUC

Bianca-Paula
Hetriuc

Semnat digital de
Bianca-Paula Hetriuc
Data: 2022.04.11
15:13:26 +03'00'





Plansa nr. 1

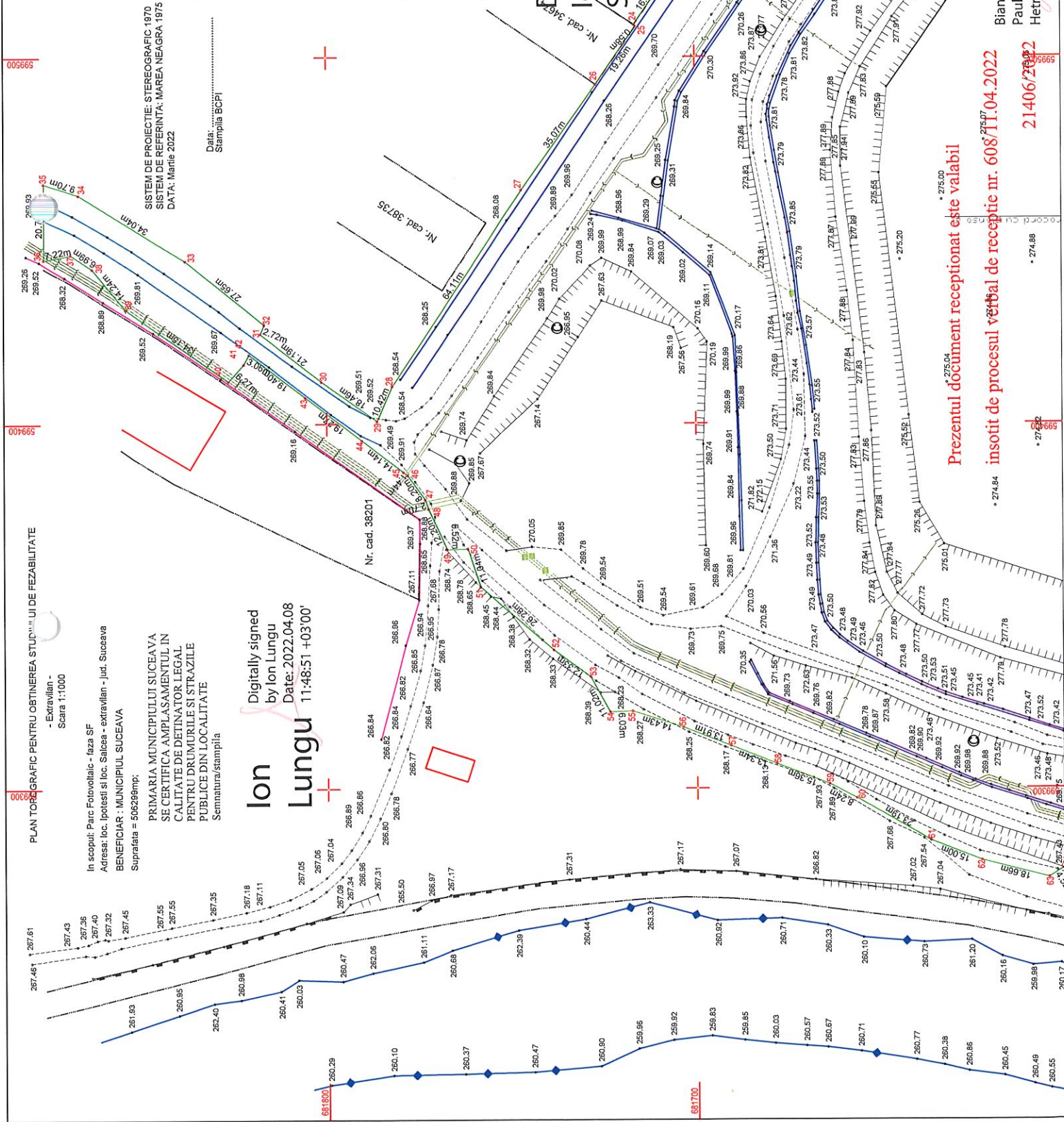
LEGENDA

—	Ax drum
—	Conducta subterana
—	Limita cadastrala
—	Conducta
—	Sant
—	Sant betonat
—	Taluz
—	Contur zona studata
—	Gard
—	Vale
—	Construcții
—	Fir curent inalta tensiune
—	Fir curent inalta tensiune
—	Camin vizitare retea canalizare
—	Stalp

Executant | STANA DAN-ION
Aut. Seria | RO-CJ-F Nr. 0167

CERTIFICAT
DE
AUTORIZARE
SANTARA
STANA
DAN-ION
Seria RO-CJ-F Nr. 0167

Digitally signed by
Dan-Ion Stana
Date: 2022.04.11
09:28:45
+03'00'



- Extravilan -
Scaza 1:1000

In scara: Plan Fotovoltaic - Iasi SF
Adresa: loc. Ionesti si loc. Salcea - extravilan - jud. Suceava
BENEFICIAR : MUNICIPIUL SUCEAVA
Suprafata = 50039mp.

Planul nr. 2

LEGENA	Simbol	Stabil
AV cum	[Linea punctata]	
Conditia subterana	[Linea punctata]	
Linia conditiei	[Linea punctata]	
Conditia	[Linea punctata]	
Spat balcon	[Linea punctata]	
Taluz	[Linea punctata]	
Contur zona studiata	[Linea punctata]	
Vale	[Linea punctata]	
Comitoli	[Linea punctata]	
Fi curent la linia	[Linea punctata]	
Fi curent la linia	[Linea punctata]	
Contur uscat canalizat	[Linea punctata]	

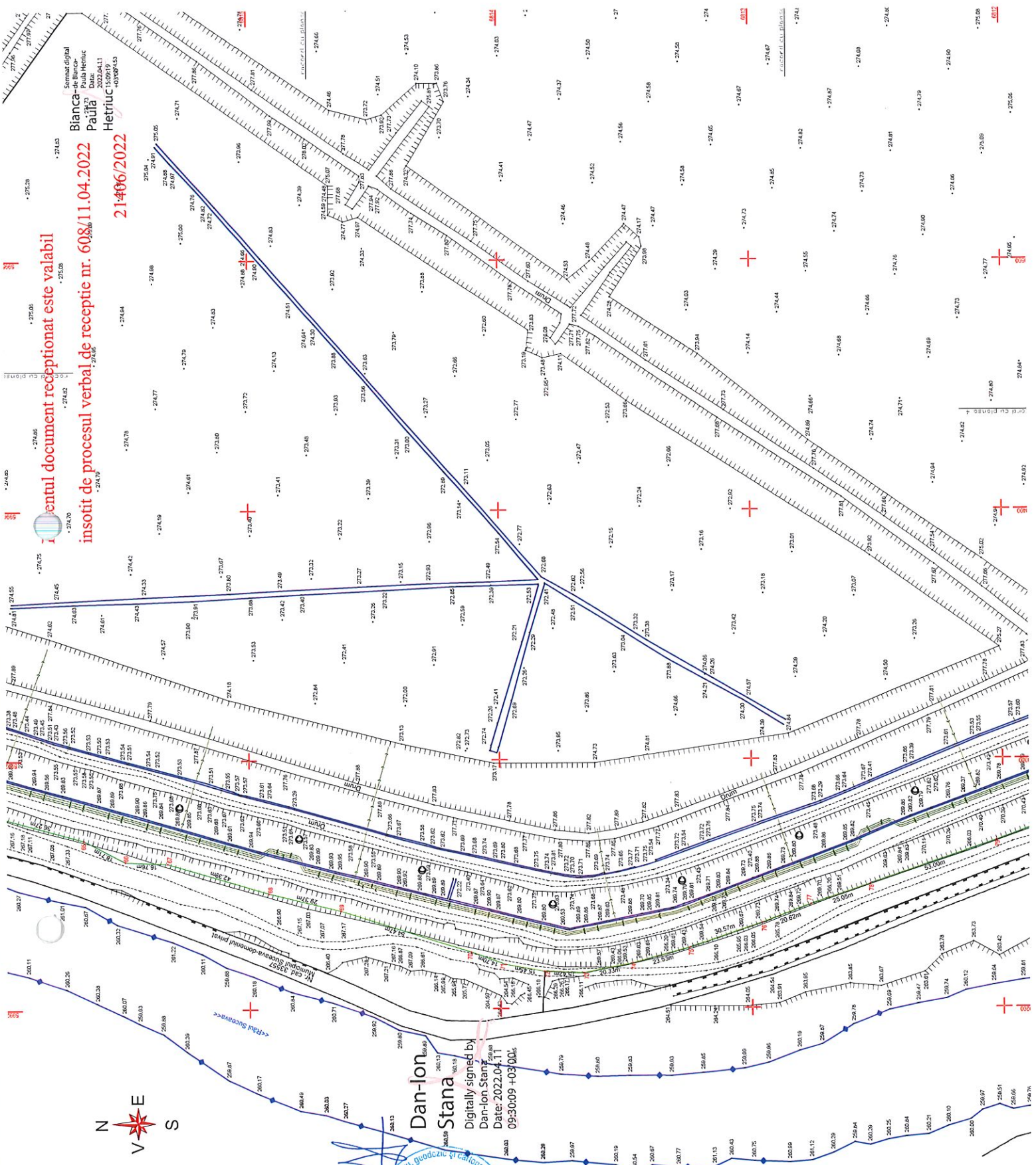
Executanți STANA Ștefan
Aut. Sanit. RO-CJ-F Nr. 0187
STANA DAN-ION

Digitally signed by
Dan-Ion Stana
Date: 2022.04.11
09:30:09 +0300

Digitally signed
by Ion Lungu
Date: 2022.04.08
11:49:22 +0300

PRIMARIA MUNICIPIULUI SUCEAVA
SE CERTIFICA APLASAMENTUL IN
CALITATE DE DETINATOR LEGAL
PENTRU DRUMURILE SI STRAZILE
PUBLICE DIN LOCALITATE

Semnatura/stampila



Centrul document receptionat este valabil
insotit de procesul verbal de receptie nr. 608/11.04.2022
214006/2022

Somat digital
Bianca
Pauiu
Date: 2022.04.11
10:50:06
44309043

Prezentul document receptionat este valabil
insofit de procesul verbal de receptie nr. 608/11.04.2022

Semnat digital
de Bianca-Paula
Hetriuc
Data: 2022.04.11
15:10:05+03'00'

In scopul Pauc Fotovoltaic - Iaza SF
Adresa: Loc. Biserica, com. Cămin, jud. Suceava
BENEFICIAR: MUNICIPIUL SUCEAVA
Suprafata = 5000mp.

PRIMARIA MUNICIPIULUI SUCEAVA
SE CERTIFICA AMPLASAMENTUL IN
CALITATE DE DETINATOR LEGAL
PENTRU DRUMURILE SI STRAZILE
PUBLICE DIN LOCALITATE
Semnatura/stampila

Ion Lungu
Digitally signed
by Ion Lungu
Date: 2022.04.08
11:49:47 +03'00'




Planşa nr.3

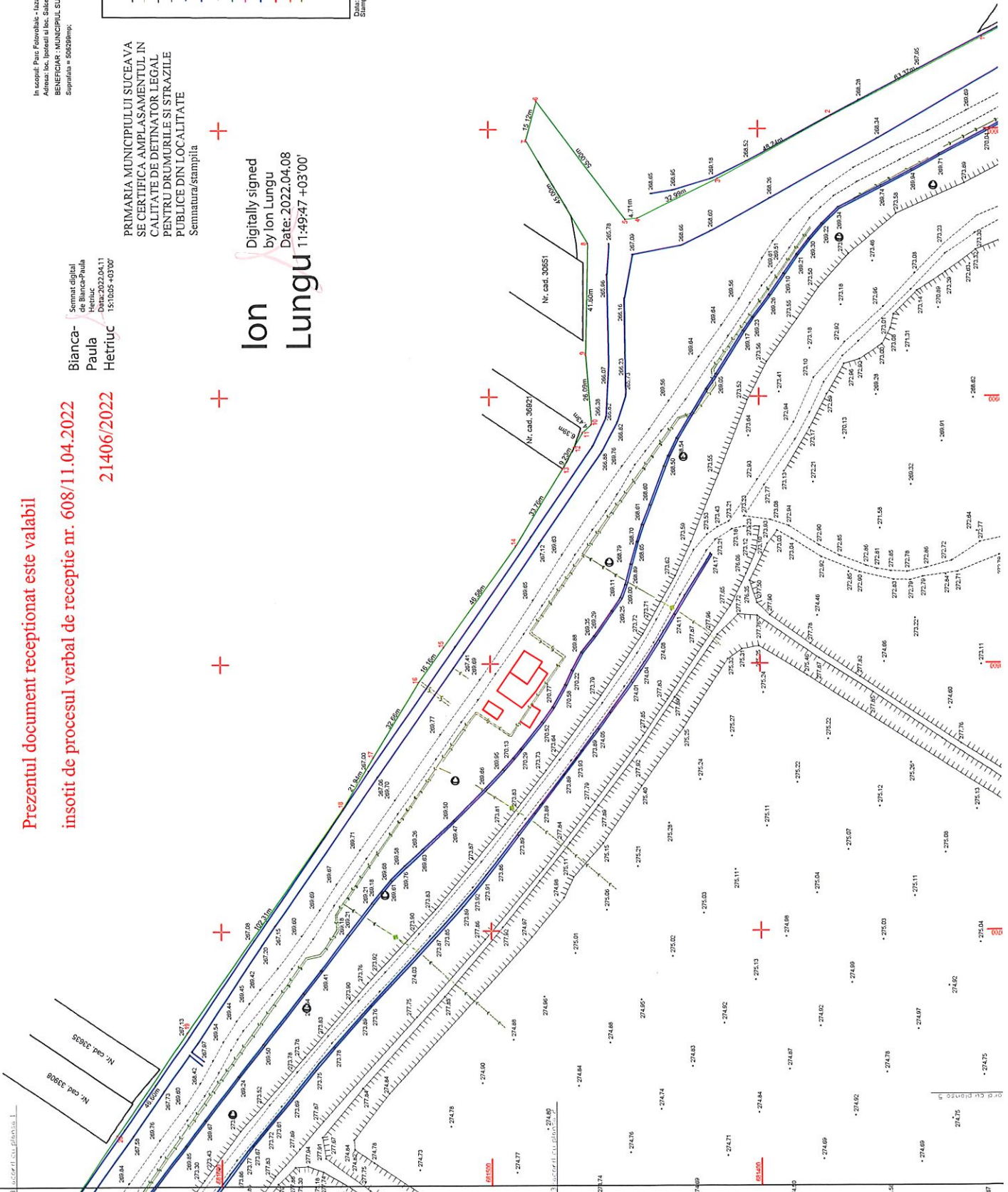
LEGENDA	
[Symbol]	Ak drum
[Symbol]	Conditia subterana
[Symbol]	Linia cadastrala
[Symbol]	Cercetata
[Symbol]	Sant
[Symbol]	Sant tehnical
[Symbol]	Taluca
[Symbol]	Centur zona sudista
[Symbol]	Card
[Symbol]	Vale
[Symbol]	Comandati
[Symbol]	Fi cuprins in lista terenului
[Symbol]	Fi cuprins in lista terenului
[Symbol]	Camin Vizitarea retea canalizare
[Symbol]	Stalp

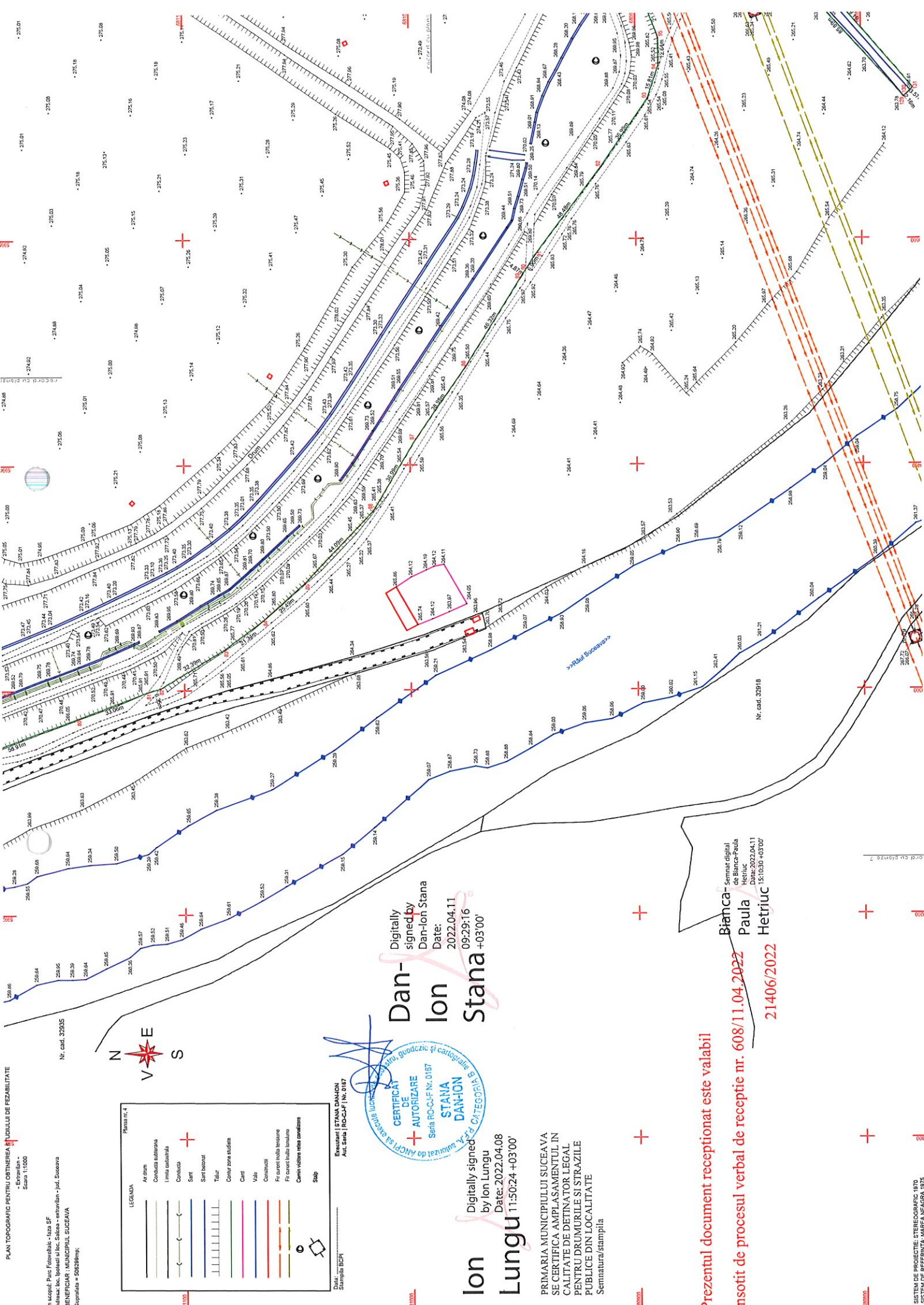
Executarii STANA DAN-ION
Aut. Seta | ROC-CJF Nr. 0167
Suceava

Stampila BCPH



Digitally signed by
Dan-Ion Stana
Date: 2022.04.11
09:29:05
+03'00'





PLAN TOPOGRAFIC PENTRU OBTINEREA STUDIULUI DE REZABILITARE

- Entrenilina -
Scara 1:1000
In scopul Parc Fotovoltaic - Iaza SF
Adresa: loc. Ipotesti si loc. Salcea - entrenilina - jud. Suceava
BENEFICIAR : MUNICIPIUL SUCEAVA
Suprafata = 50029mp

Nr. cad. 33035



LEGENDA	
	AK drum
	Conectia adiacenta
	Linia excludata
	Conectia
	Sarti
	Sarti bobocai
	Talar
	Contur zona studiiata
	Cerd
	Vale
	Conditii
	Fir curgeni inalta tensiune
	Fir curgeni inalta tensiune
	Caram viziune inalta tensiune
	Stab

Escadrii STAMA DANION
Aut. Senta | RO-C.F.I. Nr. 0187



Dan-
Ion
Stana

Digitally signed by Dan-Ion Stana
Date: 2022.04.11 09:29:16 +03'00'

Ion
Lungu

Digitally signed by Ion Lungu
Date: 2022.04.08 11:50:24 +03'00'

PRIMARIA MUNICIPIULUI SUCEAVA
SE CERTIFICA AMPLASAMENTUL IN
CALITATE DE DETINATOR LEGAL
PENTRU DRUMURILE SI STRAZILE
PUBLICHE DIN LOCALITATE
Semnatura/stampila

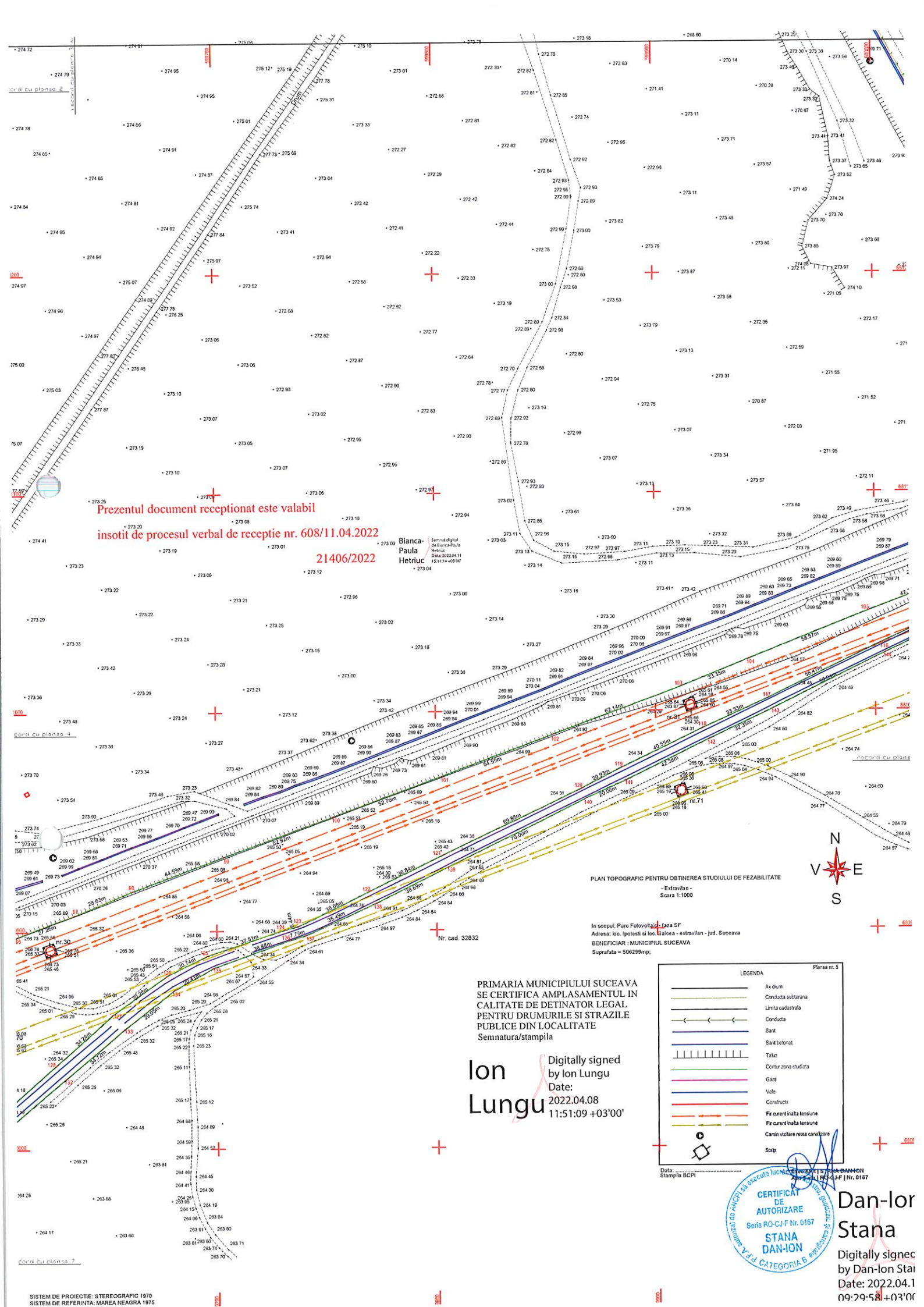
Prezentul document receptionat este valabil

insotit de procesul verbal de receptie nr. 608/11.04.2022

21406/2022

Bianca-
Paula
Hetricu

Semnat digital de Bianca-Paula Hetricu
Data: 2022.04.11 15:03:00 +03'00'



Prezentul document receptionat este valabil
 insozit de procesul verbal de receptie nr. 608/11.04.2022
 21406/2022

Bianca-
 Paula
 Hetriuc
 Semnal digital
 de Bianca Paula
 Hetriuc
 Oritia 2022/04/11
 15:11:09 +03:00

PLAN TOPOGRAFIC PENTRU OBTINEREA STUDIULUI DE FEZABILITATE
 - Extravilan -
 Scara 1:1000

In scopul: Paro Fotovoltaic Laza SF
 Adresa: Ios, Ipolesii si Ios, Slatina - extravilan - jud. Suceava
 BENEFICIAR - MUNICIPIUL SUCEAVA
 Suprafata = 506299mp;

PRIMARIA MUNICIPIULUI SUCEAVA
 SE CERTIFICA AMPLASAMENTUL IN
 CALITATE DE DETINATOR LEGAL
 PENTRU DRUMURILE SI STRAZILE
 PUBLICE DIN LOCALITATE
 Semnatura/stampila

Ion Lungu
 Digitally signed
 by Ion Lungu
 Date: 2022.04.08
 11:51:09 +03'00'

LEGENDA

- Av drum
- Conducta subterana
- Limta cadastrala
- Conducta
- Sant
- Sant betonist
- Taluz
- Contur zona studata
- Gard
- Vale
- Constructii
- Fix curent inalta tensiune
- Fix curent inalta tensiune
- Canin vizuala retea canalizare
- Stab

Data:
 Stampila DCPI

CERTIFICAT DE AUTORIZARE
 Seria RO-CJ-F Nr. 0167
 STANA DAN-ION
 CATEGORIA B

Dan-Ior Stana

Digitally signed
 by Dan-Ior Stana
 Date: 2022.04.1
 09:29:58 +03'00'

In scopul Parcului Fizioterapeutic, faza SF
Beneficiar: Municipiul Suceava
Simpla - Suceava

PRIMARIA MUNICIPIULUI SUCEAVA
SE CERTIFICA APLASAMENTUL IN
CALITATE DE DETINATOR LEGAL
PENTRU DRUMURILE SI STRAZILE
PUBLICE DIN LOCALITATE
Sannatura/stantpia

Ion Lungu
Digitally signed
by Ion Lungu
Date: 2022.04.08
11:51:32 +03'00'

Executanți: STANA BIANCA
Aut. Seria: ROC-C.F.N. 0167



Digitally signed by
Dan-Ion Stana
Date: 2022.04.08
09:29:40 +03'00'

Prezentul document receptionat este valabil
insotit de procesul verbal de receptie nr. 608/11.04.2022
21406/2022

Semnat digital
de Bianca-Paula
Hetriuc
Data: 2022.04.11
15:12:08 +03'00'

