



MUNICIPIUL SUCEAVA  
B-dul 1 Mai nr. 5A, cod: 720224  
[www.primariasv.ro](http://www.primariasv.ro), [primsv@primariasv.ro](mailto:primsv@primariasv.ro)  
Tel: 0230-212696, Fax: 0230-520593

CONSILIUL LOCAL AL MUNICIPIULUI  
S U C E A V A

HOTĂRÂRE

PROIECT

**privind aprobarea modificării unor suprafețe de teren, având categoria de folosință drum, rezultate ca urmare a măsurătorilor în teren în vederea înscrierii acestora în cartea funciară**

Având în vedere:

- Referatul de aprobare al Primarului municipiului Suceava înregistrat la nr. 25171 din 21.06.2024, raportul de specialitate înregistrat la nr. 25172 din 21.06.2024.
- dispozițiile Hotărârii Guvernului nr. 1357/2001 privind atestarea domeniului public al județului Suceava, precum și al municipiilor, orașelor și comunelor din județul Suceava, cu modificările și completările ulterioare;
  - Hotărârea Guvernului nr.392/14.05.2020 privind aprobarea Normelor tehnice pentru întocmirea inventarului bunurilor care alcătuiesc domeniul public și privat al comunelor, orașelor, municipiilor și județelor;
  - Art. 8, alin.(1) din Ordonanța Guvernului nr. 43/1997 privind regimul drumurilor, republicată, cu modificările și completările ulterioare;
  - În temeiul dispozițiilor art. 129, alin (2) lit.c, art.139, alin.(3) lit. "g", art 286, din Ordonanța de Urgență nr.57 din 03.07.2019 privind Codul administrativ, cu modificările și completările ulterioare.

**HOTĂRĂȘTE:**

**Art. 1.** Se aprobă modificarea unor suprafețe de teren, având categoria de folosință drum, rezultate ca urmare a măsurătorilor în teren în vederea înscrierii acestora în cartea funciară conform anexei nr.1 la prezenta hotărâre.

**Art. 2.** Primarul municipiului Suceava, prin aparatul de specialitate, va duce la îndeplinire prevederile prezentei hotărâri.

INIȚIATOR  
PRIMAR  
ION LUNGU



AVIZAT  
SECRETAR GENERAL AL MUNICIPIULUI  
Jrs. IOAN CIUTAC

CONTROL FINANCIAR PREVENTIV PROPRIU  
DIRECTOR EXECUTIV  
ELISABETA VĂIDEANU





**MUNICIPIUL SUCEAVA B-dul 1 Mai nr. 5A, cod: 720224**

**[www.primariasv.ro](http://www.primariasv.ro), [primsv@primariasv.ro](mailto:primsv@primariasv.ro)**

Tel: 0230-212696, Fax: 0230-520593

**PRIMĂRIA MUNICIPIULUI SUCEAVA**

Nr. 25/171 din 21.06.2024

## REFERAT DE APROBARE

În anexa la Hotărârea Consiliului Local nr. 153/29.11.1999 cu modificările și completările ulterioare, aprobat prin HGR nr. 1357/2001 se regăsește Inventarul bunurilor care alcătuiesc domeniul public al municipiului Suceava- județul Suceava.

La nivelul municipiului, pe lângă multitudinea de proiecte aflate în implementare, fie din surse proprii, fie din surse atrase, se identifică în permanență noi oportunități de investiții. În funcție de sursa de finanțare a acestora se solicită de către autoritățile responsabile o serie de documente care atestă faptul că acestea aparțin domeniului public al Municipiului Suceava. Un astfel de document este și anexa nr.2 la Hotărârea Guvernului nr. 1357/2001 privind atestarea domeniului public al județului Suceava, precum și al municipiilor, orașelor și comunelor din județul Suceava, cu modificările și completările ulterioare.

Municipiul Suceava a depus documentația, pentru a obține finanțare nerambursabilă în cadrul Programului regional Nord-Est 2021-2027, Prioritatea 4, aferentă proiectului Sistem integrat de management și modelare urbană destinat fluidizării traficului și îmbunătățirii calității vieții. Obiectivul principal al proiectului este acela de a crea un sistem integral de management al traficului care să determine reducerea emisiilor de CO<sub>2</sub> și fluidizarea traficului rutier la nivelul municipiului Suceava.

Având în vedere cele menționate, prin nota internă nr. 73 din 19.06.2024 serviciul de specialitate din cadrul Primăriei municipiului Suceava, respectiv Serviciul Proiecte Europene și Strategii de Dezvoltare a solicitat demararea în regim de urgență a actualizării inventarului bunurilor care alcătuiesc domeniului public al municipiului Suceava cu menționarea suprafețelor reale pentru următoarele străzi: B-dul 1 Decembrie 1918, B-dul George Enescu, str. Vasile Alecsandri, str. Dimitrie Cantemir, str. Parcului, str. Mihai Viteazu, str. Mihai Eminescu.

Infrastructura rutieră joacă un rol cheie în organizarea și planificarea teritorială generală în toată lumea. Necesitatea modernizării și dezvoltării infrastructurii rutiere, astfel încât să se asigure creșterea gradului de siguranță, a vitezei de deplasare, precum și decongestionarea traficului prin îmbunătățirea condițiilor de deplasare înspre și dinspre Aeroportul "Ștefan cel Mare" Suceava a dus la implementarea obiectivului de investiții de utilitate publică de interes județean "Drum de legătură DJ 208T (Burdujeni) și DJ 290 A (Aeroport), județul Suceava".

Astfel, Consiliul Județean Suceava a identificat o parcelă de teren, categoria de folosință drum, care face parte din inventarul bunurilor Municipiului Suceava, respectiv este parte a străzii Plevnei, și care figurează la poziția nr. 166, parcelă de teren care este cuprinsă în coridorul de expropriere al lucrării de utilitate publică a obiectivului de investiții menționat anterior. Pe această cale, pentru a putea iniția un proiect de hotărâre de trecere din domeniul public al Municipiului Suceava în domeniul public al județului Suceava a parcelei de teren care face parte din strada Plevnei, este necesară actualizarea acestei poziții (166).

În vederea înregistrării în registrul de publicitate imobiliară a dreptului de proprietate a municipiului Suceava asupra bunurilor imobile proprietate publică, au rezultat modificări ale elementelor de identificare față de cele înregistrate în inventarul domeniului public al Municipiului

Suceava, aceasta ducând la necesitatea modificării pozițiilor respective și notării corespunzătoare, respectiv:

- La poziția 22 figurează Bulevardul George Enescu având suprafața de 31.280 mp iar în urma măsurătorilor a rezultat suprafața de 34.137 mp
- La poziția 60 figurează strada Dimitrie Cantemir având suprafața de 1.740 mp iar în urma măsurătorilor a rezultat suprafața de 7628 mp.
- La poziția 129 figurează strada Mihai Eminescu având suprafața de 6.931 mp iar în urma măsurătorilor a rezultat suprafața de 7.063 mp.
- La poziția 130 figurează strada Mihai Viteazu având suprafața de 10.120 mp iar în urma măsurătorilor a rezultat suprafața de 19.171 mp.
- La poziția 156 figurează strada Parcului având suprafața de 3.580 mp iar în urma măsurătorilor a rezultat suprafața de 33.963 mp.
- La poziția 166 figurează strada Plevnei având suprafața de , iar în urma măsurătorilor a rezultat suprafața de 41.955 mp
- La poziția 212 figurează strada Vasile Alecsandri având suprafața de 4.420 mp iar în urma măsurătorilor a rezultat suprafața de 6.095 mp.
- La poziția 225 figurează Bulevardul 1 decembrie 1918 având suprafața de 22.540 mp iar în urma măsurătorilor a rezultat suprafața de 28368 mp.

Pentru actualizarea inventarului bunurilor care alcătuiesc domeniului public al municipiului Suceava se impune aprobarea modificării suprafețelor de teren menționate mai sus, având categoria de folosință drum, rezultate ca urmare a măsurătorilor și înscrierea acestora în cartea funciară.

Față de cele menționate mai sus, supun aprobării Consiliului Local al municipiului Suceava proiectul de hotărâre anexat în forma redactată și prezentată alăturat.

**PRIMAR**  
**ION LUNGU**






**MUNICIPIUL SUCEAVA**  
**B-dul 1 Mai nr. 5A, cod: 720224**  
**www.primariasv.ro, primsv@primariasv.ro**  
tel: 0230-212696, Fax: 0230-520593

DIRECȚIA GENERALĂ ARHITECT ȘEF  
DIRECȚIA PATRIMONIU  
Serviciul Patrimoniu

Nr. 2512 din 21.06.2024



### RAPORT DE SPECIALITATE

La nivelul municipiului, pe lângă multitudinea de proiecte aflate în implementare, fie din surse proprii, fie din surse atrase, se identifică în permanență noi oportunități de investiții. În funcție de sursa de finanțare a acestora se solicită de către autoritățile responsabile o serie de documente care atestă faptul că acestea aparțin domeniului public al Municipiului Suceava. Un astfel de document este și anexa nr.2 la Hotărârea Guvernului nr. 1357/2001 privind atestarea domeniului public al județului Suceava, precum și al municipiilor, orașelor și comunelor din județul Suceava, cu modificările și completările ulterioare.

Municipiul Suceava a depus documentația, pentru a obține finanțare nerambursabilă în cadrul Programului regional Nord-Est 2021-2027, Prioritatea 4, aferentă proiectului Sistem integrat de management și modelare urbană destinat fluidizării traficului și îmbunătățirii calității vieții. Obiectivul principal al proiectului este acela de a crea un sistem integral de management al traficului care să determine reducerea emisiilor de CO2 și fluidizarea traficului rutier la nivelul municipiului Suceava.

Având în vedere cele menționate, prin nota internă nr. 73 din 19.06.2024 serviciul de specialitate din cadrul Primăriei municipiului Suceava, respectiv Serviciul Proiecte Europene și Strategii de Dezvoltate a solicitat demararea în regim de urgență a actualizării inventarului bunurilor care alcătuiesc domeniului public al municipiului Suceava cu menționarea suprafețelor reale pentru următoarele străzi: B-dul 1 Decembrie 1918, B-dul George Enescu, str. Vasile Alecsandri, str. Dimitrie Cantemir, str. Parcului, str. Mihai Viteazu, str. Mihai Eminescu.

Infrastructura rutieră joacă un rol cheie în organizarea și planificarea teritorială generală în toată lumea. Necesitatea modernizării și dezvoltării infrastructurii rutiere, astfel încât să se asigure creșterea gradului de siguranță, a vitezei de deplasare, precum și decongestionarea traficului prin îmbunătățirea condițiilor de deplasare înspre și dinspre Aeroportul "Ștefan cel Mare" Suceava a dus la implementarea obiectivului de investiții de utilitate publică de interes județean "Drum de legătură DJ 208T (Burdujeni) și DJ 290 A (Aeroport), județul Suceava".

Astfel, Consiliul Județean Suceava a identificat o parcelă de teren, categoria de folosință drum, care face parte din inventarul bunurilor Municipiului Suceava, respectiv este parte a străzii Plevnei, și care figurează la poziția nr. 166, parcelă de teren care este cuprinsă în coridorul de expropriere al lucrării de utilitate publică a obiectivului de investiții menționat anterior. Pe această cale, pentru a putea iniția un proiect de hotărâre de trecere din domeniul public al Municipiului Suceava în domeniul public al județului Suceava a parcelei de teren care face parte din strada Plevnei, este necesară actualizarea acestei poziții (166).

În vederea înregistrării în registrul de publicitate imobiliară a dreptului de proprietate a municipiului Suceava asupra bunurilor imobile proprietate publică, au rezultat modificări ale elementelor de identificare față de cele înregistrate în inventarul domeniului public al Municipiului Suceava, aceasta ducând la necesitatea modificării pozițiilor respective și notării corespunzătoare, respectiv:

- La poziția 22 figurează Bulevardul George Enescu având suprafața de 31.280 mp iar în urma măsurătorilor a rezultat suprafața de 34.137 mp
- La poziția 60 figurează strada Dimitrie Cantemir având suprafața de 1.740 mp iar în urma măsurătorilor a rezultat suprafața de 7628 mp.
- La poziția 129 figurează strada Mihai Eminescu având suprafața de 6.931 mp iar în urma măsurătorilor a rezultat suprafața de 7.063 mp.
- La poziția 130 figurează strada Mihai Viteazu având suprafața de 10.120 mp iar în urma măsurătorilor a rezultat suprafața de 19.171 mp.
- La poziția 156 figurează strada Parcului având suprafața de 3.580 mp iar în urma măsurătorilor a rezultat suprafața de 33.963 mp.
- La poziția 166 figurează strada Plevnei având suprafața de 17.192mp , iar în urma măsurătorilor a rezultat suprafața de 41.955 mp
- La poziția 212 figurează strada Vasile Alecsandri având suprafața de 4.420 mp iar în urma măsurătorilor a rezultat suprafața de 6.095 mp.
- La poziția 225 figurează Bulevardul 1 decembrie 1918 având suprafața de 22.540 mp iar în urma măsurătorilor a rezultat suprafața de 28368 mp.

Pentru actualizarea inventarului bunurilor care alcătuiesc domeniului public al municipiului Suceava se impune aprobarea modificării suprafețelor de teren menționate mai sus, având categoria de folosință drum, rezultate ca urmare a măsurătorilor și înscrierea acestora în cartea funciară.

În aceste condiții, propunem spre dezbatere și aprobare proiectul de hotărâre în forma redactată și prezentată alăturat.

**ARHITECT ȘEF  
IOAN LUNGU**

**DIRECTOR EXECUTIV  
Camelia Damian**

**ȘEF SERVICIU  
Floarea Țurcanu**

Nr. crt.	Pozitia din Inventarul domeniului public	Denumire bun imobil	Elemente de identificare	Suprafata din acte	Noua suprafata conform Planului de amplasament și delimitare a imobilului
1	22	Bulevardul George Enescu	din str. Marasesti pana în str. Mareșal Ion Antonescu L=1840m, l=12m, S=22080mp, Trotuar L=1840m, l=5m, S=9200mp	31280 mp	34137 mp
2	60	Strada Dimitrie Cantemir	Din str. Narciselor până în str. Miron Costin, L=580m, l=3m, S=1740mp	1740 mp	7628 mp
3	129	Strada Mihai Eminescu	Din str. Vasile Alecsandri până în str. 6 Noiembrie L=608m, l=9m S=5472mp, Trotuar L=608m, l=2,4m, S=1459mp	6931 mp	7063mp
4	130	Strada Mihai Viteazu	Din str. Nicolae Bălcescu până în str. Mărășești L=880m, l=9m, S=7920mp, trotuar L=880m, l=2,5m, S=2200mp	10120 mp	19171 mp
5	156	Strada Parcului	Din str. Mitropoliei până la ieșirea din municipiu spre Lisaura L=620m, l=5m, S=3100mp, Trotuar L=240m, l=2m, S=480mp situată în municipiul Suceava, județul Suceava, din strada Cuza Vodă până la limita administrativă a municipiului Suceava, ieșirea spre localitatea Fetești, județul Suceava, carosabil: lungime = 2.149 metri, cu lățime variabilă, astfel: - din strada Cuza Vodă pe lungimea de 1005 metri, latime carosabil= 6 metri, suprafața carosabil = 6030 metri pătrați, latime trotuar= 2 metri, suprafața trotuar= 2010 metri pătrați; - pe lungimea de 1144 metri de la 1600 metri pana la limita administrativă a municipiului Suceava, ieșirea către localitatea Fetești, latime carosabil= 8 metri, suprafața = 9152 metri pătrați.	3580mp	33963 mp
6	166	Strada Plevnei		17192mp	41955 mp
7	212	Strada Vasile Alecsandri	Din str. Petru Rareș până în str. Nicolae Bălcescu L=260m, l=12m, S=3120mp, Trotuar L=260m, l=5m, S=1300mp	4420 mp	6095 mp
8	225	Bulevardul 1 Decembrie 1918	situată în municipiul Suceava, județul Suceava, din strada Calea Obcinilor până în B-dul Sofia Vicoveanca, carosabil: L=980m, l=16m, S=15.680 mp, trotuar L=980m, l=7m, S=6860 mp	22540 mp	28368 mp



MUNICIPIUL SUCEAVA  
 B-dul 1 Mai nr. 5A, cod: 720224  
 www.primariasv.ro, primsv@primariasv.ro  
 Tel: 0230-212696, Fax: 0230-520593

*Dna Jucanu*  
*an*

Direcția Generală Proiecte Europene, Investiții, Turism, Cultură și Transport  
 Direcția Proiecte Europene, Turism, Cultură și Transport  
 Serviciul Proiecte Europene și Strategii de Dezvoltare

Nr. 73 din 19.06.2011



*D-na  
 Grădinaru  
 flu*

NOTA INTERNĂ

CATRE: Serviciul Urbanism, Amenajarea Teritoriului, Cadastru și Fond Funciar  
 din cadrul Direcției Urbanism, Amenajarea Teritoriului, Cadastru și Administrativ

Având în vedere solicitarea primită din partea ADR NORD – EST, referitoare la procesul de evaluare pentru finanțarea proiectului “Sistem integrat de management și modelare urbana destinat fluidizării traficului și îmbunătățirii calitatii vieții” pentru care s-au identificat diferențe între suprafețele măsurate și cele din acte pentru unele obiective de investiții, vă adresăm rugămintea de a demara în regim de urgență demersurile legate de actualizarea inventarului domeniului public cu menționarea suprafețelor reale (asa cum sunt ele reflectate în extrasele de carte funciara atasate prezentei) pentru strazile:

- ✓ - B-dul 1 Decembrie 1918
- B-dul George Enescu
- ✓ - Strada Vasile Alecsandri;
- ✓ - Strada Dimitrie Cantemir
- Strada Parcului
- Strada Mihai Viteazu
- Strada Mihai Eminescu

Vă mulțumim!

Director General,  
 Dan Dănilă

Director Executiv,  
 Gabriela Lazăr

Intocmit,  
 Irina Nicolescu

AM PRIMIT

*SBredy*

Șef serviciu,  
 Strîmbeanu-Iacoban Simona

*Simona*

**Plan de amplasament si delimitare a imobilului  
cu propunere de DEZMEMBRARE  
Scara 1:<4000>**

<b>Nr.cadastral</b>	<b>Suprafata masurata a imobilului (mp)</b>	<b>Adresa imobilului</b>
58736	32043	IN-Extravilan mun. Suceava; str. Plevnei; UAT Suceava, judet SUCEAVA
<b>Nr. carte funciara</b>		<b>Unitatea Administrativ Teritoriala (UAT)</b>
58736		Suceava

INTEL 304541 691301

17241



17241

**DEZMEMBRARE imobil**

Situatia actuala - inainte de DEZMEMBRARE				Situatia viitoare - dupa DEZMEMBRARE			
Nr. cadastral	Suprafata (mp)	Categoria de folosinta	Descrierea imobilului	Nr. cadastral	Suprafata (mp)	Categoria de folosinta	Descrierea imobilului
58736	14525 17518	Dr. Dr.	Intravilan extravilan	60840	14301	Dr	Lotul 1
				60841	224	Dr	Lotul 2
				60842	8001	Dr	Lotul 3
				60843	1668	Dr	Lotul 4
				60843	7849	Dr	Lotul 4
<b>Total</b>	<b>32043</b>	-	-	-	<b>32043</b>	-	-

Executant <b>AIRINEI MARIUS DANIEL</b> , certificat de autorizare seria RO-SV-F nr. 189, categoria B  Confirm executarea masuratorilor la teren, corectitudinea intocmirii documentatiei cadastrale si corespondenta acesteia cu realitatea din teren. Digitally signed by AIRINEI MARIUS DANIEL Date: 2024.03.26 Semnatura si stampila Data: 15.03.2024	Inspector Confirm introducerea imobilului in baza de date si atribuirea numarului cadastral.  Semnatura si pereche Data: 20/31/2024 Stampila BCPI Suceava George Constantinovici Semnat Digital de George Constantinovici Date: 2024.03.26 10:34:12 +EET
--	---


in situatia in care exista numere cadastrale pentru imobilele vecine, in locul numelui vecinului se va trece numarul cadastral, iar in lipsa numerului cadastral numarul topografic sau numarul administrativ. Suprafetele se rotunjesc la metru patrat.

INTEL 308001 1041720



**Plan de amplasament si delimitare a Imobilului**  
**Scara 1:<2000>**

Nr.cadastral	Suprafata masurata a imobilului (mp)	Adresa imobilului
58772	9912	Intravilan Suceava, UAT Suceava, STR. PLEVNEI, judet SUCEAVA
Nr. carte funciara		Unitatea Administrativ Teritoriala (UAT)
58772		Suceava



**A. Date referitoare la teren**

Nr. parcela	Categoria de folosinta	Suprafata (mp)	Mentiiuni
1	DR	9912	LUNGIME TOTALA STRADA = 992,6 m. ( POZ. 166, din Anexa nr. 2 la HG 1357/2001)
TOTAL		9912	Diferenta de 30048 mp, fata la 39960 mp, se regaseste pe latia de Nord peste pod

**B. Date referitoare la constructii**

Cod constr.	Destinatia	Suprafata construita la sol (mp)	Mentiiuni
TOTAL			

**Suprafata totala masurata a imobilului = 9912 mp**  
**Suprafata din act = 39960mp**

Executant **AIRINEI MARIUS**  
(nume, prenume)  
Confirm executarea masuratorilor la teren, corectitudinea tolocimii documentelor cadastrale si corespondenta acestora cu realitatea din teren.  
Digitally signed by AIRINEI MARIUS-DANIEL  
Date: 2024.04.04 Data: 04.04.2024

Inspector  
Confirm introducerea imobilului in baza de date si atribuirea numarului cadastral.  
Semnatura si parafa  
**George Constantinovici** 27221/2024  
Date: 2024.04.23 16:19:55 +03'00'

Atentie: In vederea primirii cadastrale, pentru imobilele vechi, in locul numelui vecinului se va trece numarul cadastral, iar in lipsa numarului cadastral, numarul topografic sau numarul administrativ. Suprafetele se rotunjesc la metru patrat.

ROMÂNIA  
JUDEȚUL SUCEAVA  
CONSILIUL LOCAL AL MUNICIPIULUI  
SUCEAVA

**HOTĂRÂRE**

privind modificarea unor prevederi din H.C.L. nr. 153/1999 și H.C.L. nr.157/2000

Consiliul local al municipiului Suceava;

Având în vedere expunerea de motive a Primarului municipiului Suceava, înregistrată sub nr. 12.175/27.04.2001 și raportul serviciului cadastru, fond funciar înregistrat la nr. 12.176/27.04.2001;

În baza prevederilor art. 21 din Legea nr. 213/1998, privind proprietatea publică și regimul juridic al acesteia și art. X din Normele tehnice pentru întocmirea inventarului bunurilor care alcătuiesc domeniul public, aprobate prin H.G.R. nr. 548/1999 și O.U.G. nr. 206/2000;

În temeiul dispozițiilor art. 20 alin.2 lit.g, art.28 alin.2 și art. 29 din Legea administrației publice locale nr. 69/1991, republicată

**HOTĂRĂȘTE:**

Art. 1 Articolul 1 din H.C.L. nr. 153/1999 și art. 2 din H.C.L. nr.157/2000 vor avea următorul cuprins:

Se însușește inventarul bunurilor care alcătuiesc domeniul public al municipiului Suceava, conform anexeii, care face parte integrantă din hotărâre.

Art. 2 Primarul municipiului Suceava, va duce la îndeplinire prevederile hotărârii.

PREȘEDINTE DE ȘEDINȚĂ

CORNELIU VORNIC



SECRETAR MUNICIPIU

cons.jr.MIHAELA SAUCHEA

Nr.88/27 aprilie 2001

MS/CD

ROMANIA  
JUDETUL SUCEAVA  
CONSILIUL LOCAL AL MUNICIPIULUI  
SUCEAVA

HOTARARE

privind insusirea bunurilor care apartin domeniului public al municipiului Suceava,  
in conformitate cu Legea nr. 213/1998 si H.G. nr. 548/1999

Consiliul local al municipiului Suceava

Avand in vedere expunerea de motive a Primarului municipiului Suceava,  
inregistrata sub nr. 22124/16.08.1999, raportul Directiei patrimoniului inregistrat sub nr.  
1125/16.08.1999 cat si raportul comisiei economice;

In baza dispozitiilor art. 21 din Legea nr. 213/1998 privind proprietatea publica si  
regimul juridic al acesteia si art. X din Normele tehnice pentru intocmirea inventarului  
bunurilor, care alcatuiesc domeniul public, aprobate prin H.G.R. nr. 548/1999;

In temeiul prevederilor art. 20 alin.2 lit g, art. 28 alin. 2 si art. 29 din Legea nr.  
69/1991 a administratiei publice locale

HOTARASTE:

Art. 1. Se aproba inventarul bunurilor care alcatuiesc domeniul public al  
municipiului Suceava, conform anexelor.

Art. 2. Primarul municipiului Suceava, prin Directia patrimoniului, va inainta in  
termenul prevazut de art. XI din Normele tehnice aprobate prin H.G.R. nr. 548/1999,  
prezenta hotarare cu listele anexa, Consiliului judetean Suceava.

PRESEDINTE DE SEDINTA

ADRIAN NITA



SECRETAR MUNICIPIU

cons.jr. MIHAELA SAUCHEA

Nr. 153/29.11.1999

UI  
MMS/CD

2

ROMÂNIA  
JUDEȚUL SUCEAVA  
CONSILIUL LOCAL AL MUNICIPIULUI  
SUCEAVA

**HOTĂRÂRE**  
privind preluarea în domeniul public al municipiului Suceava a terenurilor și  
clădirilor aflate în folosința unităților de învățământ preuniversitare

Consiliul local al municipiului Suceava;

Având în vedere expunerea de motive a Primarului municipiului Suceava înregistrată sub nr. 30605/22.11.2000 și raportul serviciului date urbane, cadastru și gestiunea localității înregistrat la nr. 30606/22.11.2000;

În baza prevederilor art. 3 alin.4 din Legea nr. 213/1998 privind proprietatea publică și regimul juridic al acesteia, completată prin art. 2 din Ordonanța de Urgență nr. 30/2000 privind modificarea Legii învățământului nr. 84/1995;

În temeiul dispozițiilor art. 20 lit.g, art.28 alin.2 și art.29 din Legea administrației publice locale nr. 69/1991

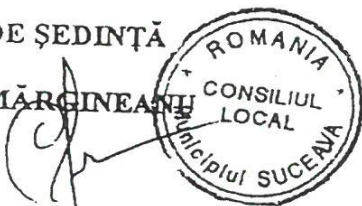
**HOTĂRĂȘTE:**

Art.1 Se aprobă preluarea în domeniul public al municipiului Suceava a bunurilor imobile terenuri și clădiri aflate în folosința unităților școlare preuniversitare, conform tabelului anexă, ce face parte integrantă din prezenta hotărâre.

Art. 2 Se completează inventarul domeniului public al municipiului Suceava cu bunurile mobile prevăzute la art.1.

Art. 3. Primarul municipiului Suceava, prin serviciul contabilitate, serviciul date urbane, cadastru și gestiunea localității și serviciul fond funciar, va duce la îndeplinire prevederile hotărârii.

PREȘEDINTE DE ȘEDINȚĂ  
CONSTANTIN MĂRGINEANU



SECRETAR MUNICIPIU  
cons. jr. MIHAELA SĂUCHEA

Nr. 157/28 noiembrie 2000

III  
MMS/CD

# **HOTĂRÂRE nr. 1357 din 27 decembrie 2001 privind atestarea domeniului public al județului Suceava, precum și al municipiilor, orașelor și comunelor din județul Suceava**

Forma sintetică la data 05-nov-2013. Acest act a fost creat utilizând tehnologia SintAct®-Acte Sintetice. SintAct® și tehnologia Acte Sintetice sunt mărci înregistrate ale Wolters Kluwer.

\* (la data 22-aug-2013 actul a fost modificat de **Hotărîrea 597/2013** )

\* (la data 24-mai-2013 actul a fost modificat de **Hotărîrea 261/2013** )

\* (la data 09-mar-2012 actul a fost modificat de **Hotărîrea 102/2012** )

\* (la data 09-ian-2012 actul a fost modificat de **Hotărîrea 1270/2011** )

\* (la data 31-aug-2011 actul a fost modificat de **Hotărîrea 793/2011** )

\* (la data 20-mai-2011 actul a fost modificat de **Hotărîrea 422/2011** )

\* (la data 11-ian-2011 actul a fost modificat de **Hotărîrea 1371/2010** )

\* (la data 13-mai-2009 actul a fost modificat de **Hotărîrea 453/2009** )

\* (la data 06-dec-2006 actul a fost modificat de **Hotărîrea 1564/2006** )

\* (la data 18-aug-2004 actul a fost modificat de **Hotărîrea 1170/2004** )

\* (la data 20-dec-2003 actul a fost modificat de **Hotărîrea 1497/2003** )

În temeiul prevederilor art. 107 din Constituția României și ale art. 21 alin. (3) din Legea nr. **213/1998** privind proprietatea publică și regimul juridic al acesteia, cu completările ulterioare,

**Guvernul României** adoptă prezenta hotărâre.

## **Articol unic**

Se atestă apartenența la domeniul public al județului Suceava, precum și al municipiilor, orașelor și comunelor din județul Suceava a bunurilor cuprinse în anexele nr. 1-99\*) care fac parte integrantă din prezenta hotărâre.

..\*\*\*\*..

PRIM-MINISTRU

**ADRIAN NĂSTASE**

Contrasemnează:

Ministrul administrației publice,

**Octav Cozmâncă**

p. Ministrul finanțelor publice,

**Gheorghe Gherghina,**

secretar de stat

\*) Anexele nr. 1-99 se publică ulterior.

Publicat în Monitorul Oficial cu numărul 642 din data de 30 august 2002

Forma sintetică la data 05-nov-2013. Acest act a fost creat utilizând tehnologia SintAct®-Acte Sintetice. SintAct® și tehnologia Acte Sintetice sunt mărci înregistrate ale Wolters Kluwer.



# MONITORUL OFICIAL AL ROMÂNIEI

---

Anul XIV — Nr. 642 bis      PARTEA I      Vineri, 30 august 2002  
LEGI, DECRETE, HOTĂRĂRI ȘI ALTE ACTE

---

ANEXA Nr. 2 — Inventarul bunurilor care  
aparțin domeniului public al municipiului  
Suceava

**JUDEȚUL SUCEAVA  
MUNICIPIUL SUCEAVA**

Anexa nr.2  
Înșușit de consiliul local prin Hotărârea nr. 153 din  
29.11.1999 modificată și completată prin Hotărârea nr.88  
din 27.04.2001  
Primarul municipiului,  
Constantin Sofroni

**COMISIA SPECIALĂ PENTRU ÎNTOCMIREA INVENTARULUI  
BUNURILOR CARE ALCĂTUIESC DOMENIUL PUBLIC AL  
MUNICIPIULUI**

**INVENTARUL**

**bunurilor care aparțin domeniului public al municipiului SUCEAVA - județul SUCEAVA**

*Sectiunea I - Bunuri imobile*

Nr. crt	Codul de clasificare	Denumirea bunului	Elementele de identificare	Anul dobândirii / dării în folosință	Valoarea de inventar (mii lei)	Situația juridică actuală
1	1.3.7.3.	Strada Aleea Dumbăvăii	De la intersecția cu str. Gh. Doja până la Avicola Burdujeni L=1000m, l=7m, S=7000mp, Trotuar L=300m, l=2m, S=600mp		1995000000	Ordonanța Guvernului nr.43/97 republicată
2	1.3.7.2.	Strada Aleea Lalelelor	Din B-dul G.Enescu, prin spatele mag. de mobilă, până în B-dul G.Enescu, bloc T90 L=1260m, l=6m, S=7560mp, Trotuar L=1260m, l=1,6m, S=2016mp		2013480000	Ordonanța Guvernului nr.43/97 republicată
3	1.3.7.2.	Strada Aleea Nucului	Din strada Ștefan cel Mare până în strada Aleea Slt. Al. Ienceanu L=520m, l=5m, S=2600mp Trotuar L=520m, l=2m, S=1040mp		733200000	Ordonanța Guvernului nr.43/97 republicată

19	1.3.7.1.	Strada Aviatorului	Din str. Aurel Vlaicu până la râul Suceava L=120m, l=5m, S=600mp	40200000	Ordonanța Guvernului nr.43/97 republicată
20	1.3.7.3.	Strada Avântului	Din str. Tineretului până în str. Amurgului L=200m, l=5m, S=1400mp Trotuar L=200m, l=2m, S=400mp	456000000	Ordonanța Guvernului nr.43/97 republicată
21	1.3.7.2.	Strada Avram Iancu	Din str. Dimitrie Dan (se înfundă) L=360m, l=5m, S=1800mp	142500000	Ordonanța Guvernului nr.43/97 republicată
22	1.3.7.2.	Bulevardul George Enescu	Din str. Mărășești până în str. Mareșal Ion Antonescu L=1840m, l=12m, S=22080mp Trotuar L=1840m, l=5m, S=9200mp	6650275000	Ordonanța Guvernului nr.43/97 republicată
23	1.3.7.3.	Strada Baladei	Din str. Rarău până în str. Călimani L=420m, l=5m, S=2100mp Trotuar L=420m, l=2m, S=840mp	7182000000	Ordonanța Guvernului nr.43/97 republicată
24	1.3.7.1.	Strada Barbu Lazăreanu	Din Str. Gheorghe Doja până în str. Emil Racovita L=200m, l=5m, S=1000mp	67000000	Ordonanța Guvernului nr.43/97 republicată
25	1.3.7.1	Strada Barbu Ștefanescu Delavrancea	Din str. Zefirului până în str. Mitocului L=200m, l=5m, S=1000mp	67000000	Ordonanța Guvernului nr.43/97 republicată
26	1.3.7.3.	Strada Bazelor	Din str. Calea Unirii spre BJATM L=540m, l=7m, S=3780mp	1077300000	Ordonanța Guvernului nr.43/97 republicată
27	1.3.7.1	Strada Bernard Andrei	Din str. Grigore Alexandru Ghica până în str. Muncitorului, L=250m, l=4m, S=1000mp	67000000	Ordonanța Guvernului nr.43/97 republicată
28	1.3.7.2.	Strada Biruinței	Din str. Ghe. Doja până în str. Mitocului, L=1080m, l=5m, S=5400mp	1552800000	Ordonanța Guvernului nr.43/97 republicată



56	1.3.7.2.	Strada Cuza Vodă	De la intrarea în orat dinspre Bototani. până la Calea Unirii, L=1200m, l=8m, S=9600mp, trotuar, L=1200m, l=3m, S=3600mp		3079000000	Ordonanța Guvernului nr.43/97 republicată
57	1.3.7.2.	Strada Doamna Maria Voichita	Din str. Alexandru cel Bun (se înfundă), L=100m, l=5m, S=500mp, trotuar, L=100m, l=2m, S=200mp		141000000	Ordonanța Guvernului nr.43/97 republicată
58	1.3.7.1	Strada Dealului	Din str. Cernăuți (se înfundă), L=180m, l=3m, S=540mp		36180000	Ordonanța Guvernului nr.43/97 republicată
59	1.3.7.2.	Strada Depoului	Din str. Grigore Alexandru Ghica până la Depoul Ițcani, L=420m, l=5,80m, S=8236mp, trotuar L=1420m, l=1m, S=1420mp		551812000	Ordonanța Guvernului nr.43/97 republicată
60	1.3.7.2.	Strada Dimitrie Cantemir	Din str. Narciselor până în str. Miron Costin, L=580m, l=3m, S=1740mp	1800000	495900000	Ordonanța Guvernului nr.43/97 republicată
61	1.3.7.2.	Strada Dimitrie Dan	Din str. Petru Rareș până în str. Cernăuți, L=200m, l=8m, S=1600mp		376000000	Ordonanța Guvernului nr.43/97 republicată
62	1.3.7.2.	Strada Dimitrie Onciul	Din str. N. Bălcescu până în str. Curtea Domneasca, L=445m, l=5m, S=2225mp, Trotuar L=445m, l=2m, S=890mp		768525000	Ordonanța Guvernului nr.43/97 republicată
63	1.3.7.1	Strada Dionisie Para	Din str. Bogdan Vodă (se înfundă), L=308m, l=5m, S=1540mp		103180000	Ordonanța Guvernului nr.43/97 republicată
64	1.3.7.1	Strada Dobriță Eugen	Din str. 22 Decembrie până în pădure, L=1020m, l=5m, S=5100mp		341700000	Ordonanța Guvernului nr.43/97 republicată

123	1.3.7.2.	Strada Ion Neculce	Din str. Grigore Ureche până în str. Zamcii L=270m, l=5m, S=1350mp, Trotuar L=270m, l=2m, S=540mp	461700000	Ordonanța Guvernului nr.43/97 republicată
124	1.3.7.1	Strada Ion Nistor	Din str. Crîngului până la pădure S=2000mp	134000000	Ordonanța Guvernului nr.43/97 republicată
125	1.3.7.2.	Strada Jean Bart	Din str. Nicolae Iorga până în str. Gh. Doja, L=460m, l=12m, S=5520mp, Trotuar L=460m, l=4m S=1840mp	1628221000	Ordonanța Guvernului nr.43/97 republicată
126	1.3.7.2.	Aleea Jupiter	Din Aleea Lalelelor (se înfundă) L=1200m, l=5m, S=6000mp, Trotuar L=1200m, l=1,6m, S=1920mp	1635600000	Ordonanța Guvernului nr.43/97 republicată
127	1.3.7.2.	Strada Lazăr Vicol	Din str. Zorilor (se înfundă) L=300m, l=5m, S=1800mp, trotuar L=300m, l=1m, S=300mp	458250000	Ordonanța Guvernului nr.43/97 republicată
128	1.3.7.1	Strada Merilor	Din str. Alex Voievica (se înfundă) L=120m, l=5m, S=600mp	402000000	Ordonanța Guvernului nr.43/97 republicată
129	1.3.7.2.	Strada Mihai Eminescu	Din str. Vasile Alecsandri până în str. 6 Noiembrie L=608m, l=9m S=5472mp, Trotuar L=608m, l=2,4m, S=1459mp	1475352000	Ordonanța Guvernului nr.43/97 republicată
130	1.3.7.2.	Strada Mihai Viteazu	Din str. Nicolae Bălcescu până în str. Mărășești L=880m, l=9m, S=7920mp, trotuar L=880m, l=2,5m, S=2200mp	2119700000	Ordonanța Guvernului nr.43/97 republicată
131	1.3.7.2.	Strada Mihail Kogălniceanu	Din str. Mărășești până în str. Petru Rareș L=360m, l=7m S=2520mp, Trotuar L=360m, l=2,2m, S=792mp	685260000	Ordonanța Guvernului nr.43/97 republicată

153	1.3.7.2.	Strada Octav Băncilă	Din str. Narciselor până în str. Grigore Ureche L=240m, l=5m, S=1200mp, Trotuar L=240m, l=2m, S=480mp		338400000	Ordonanța Guvernului nr.43/97 republicată
154	1.3.7.2.	Strada Oituz	Din str. Universității până în str. 6 Noiembrie L=820m, l=5m S=4100mp Trotuar L=820m, l=1,6m, S=1312mp		1117660000	Ordonanța Guvernului nr.43/97 republicată
155	1.3.7.3.	Strada Păcii	Din strada Amurgului până în str. Calea Burdujeni L=220m, l=7m, S=1540mp, Trotuar L=220m, l=2m, S=440mp		501600000	Ordonanța Guvernului nr.43/97 republicată
156	1.3.7.2.	Strada Parcului	Din str. Mitropoliei până la ieșirea din municipiu spre Lisaura L=620m, l=5m, S=3100mp, Trotuar L=240m, l=2m, S=480mp	3580mp	784900000	Ordonanța Guvernului nr.43/97 republicată
157	1.3.7.1	Strada Perilor	Din str. Alex. Voievodca până la râul Suceava L=120m, l=5m, S=600mp		40200000	Ordonanța Guvernului nr.43/97 republicată
158	1.3.7.2.	Strada Petru Mușat	Din str. Luca Arbore până în str. Mirăuți L=860m, l=6m, S=5160mp		1470600000	Ordonanța Guvernului nr.43/97 republicată
159	1.3.7.2.	Strada Petru Rareș	Din B-dul Ana Ipătescu până în str. Mihail Kogălniceanu L=1200m, l=10m, S=12000mp, Trotuar L=1200m, l=3m, S=3600mp		3243000000	Ordonanța Guvernului nr.43/97 republicată
160	1.3.7.1	Strada Petuniilor	Din str. Bogdan Vodă se înfundă) L=260m, l=5m, S=1300mp		87100000	Ordonanța Guvernului nr.43/97 republicată
161	1.3.7.1	Strada Pictor Pânăiteanu	Din str. 22 Decembrie până la stația de 110kw Burdujeni L=680m, l=6m, S=4080mp		373360000	Ordonanța Guvernului nr.43/97 republicată

162	1.3.7.1	Strada Pietrăriei	Din str. Lev Tolstoi până în Str. Vasile Pârvan L=260m, l=5m S=1300mp		87100000	Ordonanța Guvernului nr.43/97 republicată
163	1.3.7.2.	Strada Plăteșilor	Din str. Dimitrie Onciul până în str. Curtea Domnească L=480m, l=8m, S=3840mp, Trotuar L=480m, l=2m, S=960mp		1062225000	Ordonanța Guvernului nr.43/97 republicată
164	1.3.7.1	Strada Plaiului	Din str. Ghe. Doja până la calea ferată L=380m, l=5m, S=1900mp		127300000	Ordonanța Guvernului nr.43/97 republicată
165	1.3.7.1	Strada Platoului	Din str. Mihail Sadoveanu L=120m, l=5m, S=600mp		40200000	Ordonanța Guvernului nr.43/97 republicată
166	1.3.7.1	Strada Plevnei	Din str. Cuza Vodă până la iesirea spre Fetești L=410m, l=7m, S=2870mp, Trotuar L=410m, l=2m, S=820mp	3690mp	1757700000	Ordonanța Guvernului nr.43/97 republicată
167	1.3.7.3.	Strada Prieteniei	Din str. Tineretului până în str. Păcii L=308m, l=6m, S=1848mp, Trotuar L=308m, l=2m, S=616mp		614460000	Ordonanța Guvernului nr.43/97 republicată
168	1.3.7.3.	Strada Privighetorii	Din str. Nicolae Iorga până în str. Ghe. Doja L=460m, l=5m, S=2300mp, Trotuar L=460m, l=2m, S=920mp		786600000	Ordonanța Guvernului nr.43/97 republicată
169	1.3.7.1	Strada Prunului	Din str. Dimitrie Dan până în str. Petru Rareș L=160m, l=5m, S=800mp		188000000	Ordonanța Guvernului nr.43/97 republicată
170	1.3.7.3.	Strada Rânduncii	Din str. Bujorilor până în str. Tineretului L=200m, l=5m, S=1000mp, Trotuar L=200m, l=2m, S=400mp		342000000	Ordonanța Guvernului nr.43/97 republicată

Se hot  
9/12  
16/2011

209	1.3.7.2.	Strada Trandafirilor	Din str. Ștefan cel Mare până în str. Mihai Viteazu L=250m, l=6m, S=1500mp, Trotuar L=250m, l=2,4m, S=600mp		423000000	Ordonanța Guvernului nr.43/97 republicată
210	1.3.7.2.	Strada Tudor Vladimirescu	Din str. Tipografiei până în str. Mitropoliei L=380m, l=4m, S=1520mp, Trotuar L=380m, l=2m, S=760mp		446500000	Ordonanța Guvernului nr.43/97 republicată
211	1.3.7.2.	Strada Universității	Din B-dul G.Enescu până în str. Bradului L=1200m, l=8m, S=9600mp, Trotuar L=1200m, l=4m, S=4800mp		2349450000	Ordonanța Guvernului nr.43/97 republicată
212	1.3.7.2.	Strada Vasile Alecsandri	Din str. Petru Rareș până în str. Nicolae Bălcescu L=260m, l=12m, S=3120mp, Trotuar L=260m, l=5m, S=1300mp	<i>lyxwuy</i>	1073481000	Ordonanța Guvernului nr.43/97 republicată
213	1.3.7.2.	Strada Vasile Bumbac	Din str. Republicii până în Aleea Nucului L=860m, l=7m, S=6020mp, Trotuar L=860m, l=2,4m, S=2064mp		1657220000	Ordonanța Guvernului nr.43/97 republicată
214	1.3.7.1	Strada Vasile Lupu	Din str. Ghe. Ștefan până în str. Zefirului L=260m, l=6m, S=1560mp		104520000	Ordonanța Guvernului nr.43/97 republicată
215	1.3.7.1	Strada Vasile Pârvan	Din str. Plevnei până în str. 22 Decembrie L=260m, l=6m, S=1560mp		104520000	Ordonanța Guvernului nr.43/97 republicată
216	1.3.7.2.	Strada Veronica Micle	Din str. I.G. Zbierea până în Str. Mihai Eminescu L=240m, l=7m, S=1680mp, Trotuar L=240m, l=2m, S=480mp		451200000	Ordonanța Guvernului nr.43/97 republicată

Sr 2250000

225	1.3.7.2.	Bulevardul 1 Decembrie 1918	Din B-dul Maresal Ion Antonescu până la ieşirea spre Falticeni L=980m, l=18m, S=17640mp, trotuar L=980m, l=4m, S=3920mp	4958830000	Ordonanţa Guvernului nr.43/97 republicată
226	1.3.7.2.	Strada 22 Decembrie	Din str. Calea Unirii până la ieşirea spre Dorohoi L=3500m, l=7m, S=24500mp, trotuar L=2400m, l=2m, S=4800mp	6321500000	Ordonanţa Guvernului nr.43/97 republicată
227	1.3.7.2.	Bulevardul 1 Mai	Din str. Mărăşeşti până în B-dul Maresal Ion Antonescu L=500m, l=14m, S=7000mp, trotuar L=500m, l=5m, S=2500mp	1938750000	Ordonanţa Guvernului nr.43/97 republicată
228	1.3.7.1	Strada 28 Noiembrie	Din str. Depoului (se înfundă) S=10150mp	70350000	Ordonanţa Guvernului nr.43/97 republicată
229	1.3.7.1. 1.3.7.2.	Strada 6 Noiembrie	Din str. Mihai Viteazu până în str. Mărăşeşti L=1380m, l=7m S=9660mp, trotuar L=1380m, l=2m, S=2760mp	3146400000	Ordonanţa Guvernului nr.43/97 republicată
230	1.3.7.3.	Strada Pictor Dumitru Dacian	Din str. Ghe. Doja spre pădure (se înfundă)		Ordonanţa Guvernului nr.43/97 republicată
231	1.3.7.3.	Strada Pictor Romeo Calancea	Din str. Ghe. Doja spre pădure (se înfundă)		Ordonanţa Guvernului nr.43/97 republicată
232	1.6.6.	Bustul "Mihail Kogălniceanu"	Str. Ştefan cel Mare (parc Primărie)	69800000	L.69/1991 republicată
233	1.6.6.	Bustul "Costache Negri"	Str. Ştefan cel Mare (parc Primărie)	71200000	L.69/1991 republicată
234	1.6.6.	Bustul "Alec Russo"	Str. Ştefan cel Mare (parc Primărie)	70000000	L.69/1991 republicată
235	1.6.6.	Bustul "Petru Muşat"	Str. Ştefan cel Mare (parc Primărie)	630000000	L.69/1991 republicată
236	1.6.6.	Statuia "Petru Rareş"	Str. Ştefan cel Mare	256000000	L.69/1991 republicată

**ROMÂNIA**  
**JUDEȚUL SUCEAVA**  
**MUNICIPIUL SUCEAVA**  
**CONSILIUL LOCAL AL MUNICIPIULUI SUCEAVA**

**HOTĂRÂRE**

**privind modificarea și completarea Inventarului bunurilor care fac parte din domeniul public al municipiului Suceava, județul Suceava, înscris în Anexa la Hotărârea nr. 153/29.11.1999, cu modificările și completările ulterioare**

Consiliul Local al municipiului Suceava;

Având în vedere :

-Expunerea de motive prezentată de domnul Lungu Ion, primar al municipiului Suceava, județul Suceava, înregistrată sub nr. 2976 din 24.01.2011 ;

-Raportul compartimentului de specialitate, înregistrat sub nr. 2977 din 24.01.2011 ;

-Raportul comisiei economico-financiară, juridică, disciplinară din cadrul Consiliului Local al municipiului Suceava, județul Suceava, înregistrat sub nr. 2977 din 24.01.2011 ;

-prevederile Legii nr.213/1998 privind proprietatea publică și regimul juridic al acesteia, cu modificările și completările ulterioare și ale Hotărârii Guvernului nr. 548/1999 privind aprobarea Normelor tehnice pentru întocmirea inventarului bunurilor care alcătuiesc domeniul public al comunelor, orașelor, municipiilor și județelor;

-dispozițiile Hotărârii Guvernului nr. 1357/2001 privind atestarea domeniului public al județului Suceava, precum și al municipiilor, orașelor și comunelor din județul Suceava, cu modificările și completările ulterioare;

În temeiul dispozițiilor art. 36 alin. (2) lit.c) și art. 45 alin.(1) din Legea nr.215/2001 a administrației publice locale, republicată, cu modificările și completările ulterioare,

**HOTĂRĂȘTE:**

**Art. 1.** Inventarul bunurilor care fac parte din domeniul public al municipiului Suceava, județul Suceava, înscris în Anexa la Hotărârea nr. 153/29.11.1999, cu modificările și completările ulterioare, se completează conform anexei care face parte integrantă din prezenta hotărâre .

**Art. 2.** Inventarul bunurilor care fac parte din domeniul public al municipiului Suceava, județul Suceava, înscris în Anexa la Hotărârea nr. 153/29.11.1999, cu modificările și completările ulterioare, se modifică după cum urmează:

(1).Textul de la poziția nr. 11, coloana nr. 3, secțiunea I - "Bunuri imobile", va avea următorul cuprins : "situată în municipiul Suceava, județul Suceava, de la intersecția cu strada Ștefan cel Mare până la intersecția cu Calea Unirii, carosabil: lungime = 1.241 metri, lățime = 14 metri, suprafața = 17.374 metri pătrați, trotuar: lungime = 1.241 metri, lățime = 7 metri, suprafața = 8.687 metri pătrați ", coloana nr. 5 va avea următorul cuprins : "970,5937";

(2).Textul de la poziția nr. 35, coloana nr. 3, secțiunea I - "Bunuri imobile", va avea următorul cuprins : "situată în municipiul Suceava, județul Suceava, din strada Gheorghe Doja până în strada Cuza Vodă, carosabil: lungime = 1.600 metri, lățime = 14 metri, suprafața = 22.400 metri pătrați, trotuar: lungime = 1.600 m, lățime = 7 metri, suprafața = 11.200 metri pătrați ", coloana nr.5 va avea următorul cuprins : "1.161,7706";

(3).Textul de la poziția nr. 37, coloana nr. 3, secțiunea I - "Bunuri imobile", va avea următorul cuprins : "situată în municipiul Suceava, județul Suceava, din bulevardul Ana Ipătescu până în strada Gheorghe Doja, carosabil: lungime = 3.595 metri, lățime = 14 metri, suprafața = 50.330 metri pătrați, trotuar: lungime = 3.595 m, lățime = 7 metri, suprafața = 25.165 metri pătrați, din care: pod peste râul Suceava situat pe Calea Unirii kilometrul 1+220, lungime = 152,65 metri, lățime = 20,40 metri, suprafața = 3.114,06 metri pătrați și pasaj peste liniile de cale ferată situate pe Calea Unirii kilometrul



2+ 420, lungime = 93,80 metri, lățime = 21,20 metri, suprafață = 1.988,56 metri pătrați “, coloana nr.5 va avea următorul cuprins : “15.634,2794”;

(4).Textul de la poziția nr. 46, coloana nr. 3, secțiunea I - “Bunuri imobile”, va avea următorul cuprins :”situată în municipiul Suceava, județul Suceava, din strada Mitocului până în strada Sublocotenent Turturică, carosabil: lungime = 711 metri, lățime=6 metri pătrați, suprafața = 4.266 metri pătrați “, coloana nr. 5 va avea următorul cuprins : “40,5679”;

(5).Textul de la poziția nr. 51, coloana nr. 3, secțiunea I - “Bunuri imobile”, va avea următorul cuprins : “ situată în municipiul Suceava, județul Suceava, din strada 22 Decembrie până la limita administrativă a municipiului Suceava, lungime = 915 metri, lățime = 8 metri, suprafața = 7.320 metri pătrați “, coloana nr. 5 va avea următorul cuprins : “57,3684”;

(6).Textul de la poziția nr. 56, coloana nr. 3, secțiunea I - “Bunuri imobile”, va avea următorul cuprins : “situată în municipiul Suceava, județul Suceava, de la intrarea în municipiul Suceava dinspre Botoșani până la strada Calea Unirii, carosabil: lungime = 1.200 metri, lățime = 6 metri, suprafața = 7.200 metri pătrați, trotuar: lungime = 1.200 metri, lățime = 2 metri, suprafața = 2.400 metri pătrați “, coloana nr. 5 va avea următorul cuprins : “627,7089” ;

(7).Textul de la poziția nr. 66, coloana nr. 3, secțiunea I - “Bunuri imobile”, va avea următorul cuprins : “ situată în municipiul Suceava, județul Suceava, din strada Plevnei până în Dealul Mănăstirii, limita administrativă a municipiului Suceava: lungime = 798 metri, lățime = 8 metri, suprafața = 6.384 metri pătrați “, coloana nr.5 va avea următorul cuprins : “9,8346”;

(8).Textul de la poziția nr. 87, coloana nr. 3, secțiunea I - “Bunuri imobile”, va avea următorul cuprins : “situată în municipiul Suceava, județul Suceava, din strada Grigore Alexandru Ghica până în strada Mitocului, carosabil: lungime =120 metri, lățime =6 metri, suprafața =720 metri pătrați, trotuar: lungime = 120 metri, lățime =0,5 metri, suprafața = 60 metri pătrați “, coloana nr. 5 va avea următorul cuprins : “21,03457”;

(9).Textul de la poziția nr. 166, coloana nr. 3, secțiunea I - “Bunuri imobile”, va avea următorul cuprins : “situată în municipiul Suceava, județul Suceava, din strada Cuza Vodă până la limita administrativă a municipiului Suceava, ieșirea către localitatea Fetești, carosabil: lungime = 2.149 metri, cu lățimea variabilă, astfel:

- din strada Cuza Vodă pe lungimea de 1005 metri, lățime carosabil= 6 metri, suprafața carosabil = 6.030 metri pătrați, lățime trotuar=2 metri, suprafața trotuar =2.010 metri pătrați;

- pe lungimea de 1144 metri de la 1600 metri până la limita administrativă a municipiului Suceava, ieșirea către localitatea Fetești, lățime carosabil=8 metri, suprafața =9.152 metri pătrați”, coloana nr. 5 va avea următorul cuprins : “494,9298”;

(10).Textul de la poziția nr. 225, coloana nr. 3, secțiunea I - “Bunuri imobile”, va avea următorul cuprins : “situată în municipiul Suceava, județul Suceava, din strada Calea Obcinilor până în bulevardul Sofia Vicoveanca, carosabil: lungime = 980 metri, lățime = 16 metri, suprafața = 15.680 metri pătrați, trotuar: lungime = 980 metri, lățime = 7metri, suprafața = 6.860 metri pătrați”, coloana nr.5 va avea următorul cuprins : “1010,9457”;

(11).Textul de la poziția nr. 227, coloana nr. 3, secțiunea I - “Bunuri imobile”, va avea următorul cuprins: “situată în municipiul Suceava, județul Suceava, din strada Mărășești până în strada Calea Obcinilor carosabil: lungime = 745 metri, lățime = 14 metri, suprafața = 10.430 metri pătrați, trotuar: lungime = 745 metri, lățime = 7 metri, suprafața = 5.215 metri pătrați”, coloana nr.5 va avea următorul cuprins : “395,2492”;

(12).Textul de la poziția nr. 260, coloana nr. 3, secțiunea I -“Bunuri imobile”, va avea următorul cuprins : “situat în municipiul Suceava, județul Suceava, Strada Universității, suprafața = 23 metri pătrați ”;

(13).Textul de la poziția nr. 268, coloana nr. 3, secțiunea I -“Bunuri imobile”, va avea următorul cuprins : ”situat în municipiul Suceava, județul Suceava, Bulevardul Ana Ipătescu (lângă Mc Donald’s), suprafața = 57 metri pătrați”;

(14).Textul de la poziția nr. 282, coloana nr. 3, secțiunea I - “Bunuri imobile”, va avea următorul cuprins: “Parcela Tătărași situată în municipiul Suceava, județul Suceava, suprafața =





38.500 metri pătrați, cu următoarele vecinătăți: N- proprietăți particulare, S,V- Stațiunea de cercetări agricole Suceava, proprietăți particulare și E- teren de stat”, coloana nr. 5 va avea următorul cuprins: ”18,23976”;

(15).Textul de la poziția nr. 341, coloana nr. 3, secțiunea I -“Bunuri imobile”, va avea următorul cuprins : “Parc profesor Ioan Nemeș, situat în municipiul Suceava, județul Suceava, în suprafață de 16.000 metri pătrați, cu următoarele vecinătăți: N- strada Ștefan cel Mare, S- bulevardul Ana Ipătescu, E- aleea Ion Grămadă, V- strada Mitropoliei”, coloana nr.5 va avea următorul cuprins : “2.073,1437”;

(16).Textul de la poziția nr. 342, coloana nr. 3, secțiunea I - “Bunuri imobile”, va avea următorul cuprins : “Parc Prefectură situat în municipiul Suceava, județul Suceava, suprafața = 4.305 metri pătrați, cu următoarele vecinătăți: N- strada Libertății, S- teren stat, E- strada Ștefan cel Mare, V- strada Vasile Bumbac”, coloana nr. 5 va avea următorul cuprins : “1.028,96”;

(17).Textul de la poziția nr. 343, coloana nr. 3, secțiunea I - “Bunuri imobile”, va avea următorul cuprins : “Parc Universitate situat în municipiul Suceava, județul Suceava, suprafața = 11.467 metri pătrați, cu următoarele vecinătăți: N- Universitatea “Ștefan cel Mare”, S-bulevardul 1 Mai, E- strada Universității, V- Direcția Silvică”, coloana nr. 5 va avea următorul cuprins : “1324,69”;

(18).Textul de la poziția nr. 344, coloana nr. 5, secțiunea I - “Bunuri imobile”, va avea următorul cuprins : “1.778,1792”;

(19).Textul de la poziția nr. 345, coloana nr. 3, secțiunea I - “Bunuri imobile”, va avea următorul cuprins : “Parc Palatul de Justiție situat în municipiul Suceava, județul Suceava, suprafața = 1.955 metri pătrați, cu următoarele vecinătăți: N,E - strada Trandafirilor, V- Palatul de Justiție, S- strada Ștefan cel Mare”, coloana nr. 5, va avea următorul cuprins : “584,97”;

(20).Textul de la poziția nr. 346, coloana nr. 5, secțiunea I - “Bunuri imobile”, va avea următorul cuprins : “2.242,464”;

(21).Textul de la poziția nr. 347, coloana nr. 5, secțiunea I - “Bunuri imobile”, va avea următorul cuprins : “2.510,928”;

(22).Textul de la poziția nr. 348, coloana nr. 3, secțiunea I - “Bunuri imobile”, va avea următorul cuprins : “Parc Gara Suceava Nord situat în municipiul Suceava, județul Suceava, suprafața = 6.564 metri pătrați, cu următoarele vecinătăți: N, V - strada Gării, S- strada Aurel Vlaicu, E- proprietate privată”, coloana nr. 5 va avea următorul cuprins : “823,746”;

(23).Textul de la poziția nr. 349, coloana nr. 3, secțiunea I - “Bunuri imobile”, va avea următorul cuprins : “Parc Simion Florea Marian situat în municipiul Suceava, județul Suceava, suprafața = 1.856 metri pătrați, cu următoarele vecinătăți: N,V- strada Simion Florea Marian, S- strada 6 Noiembrie, E- strada Mihai Viteazu”, coloana nr. 5 va avea următorul cuprins : “1.472,31”;

(24).Textul de la poziția nr. 350, coloana nr. 3, secțiunea I - “Bunuri imobile”, va avea următorul cuprins : “Parc Policlinică situat în municipiul Suceava, județul Suceava, suprafața = 2.735 metri pătrați, cu următoarele vecinătăți: N,E - strada Mihai Viteazu, S- bulevardul 1 Mai, V- strada Mărășești ”, coloana nr. 5 va avea următorul cuprins : “3.836.81”;

(25).Textul de la poziția nr. 351, coloana nr. 3, secțiunea I -“Bunuri imobile”, va avea următorul cuprins : ”Parc Cinematograf Burdujeni situat în municipiul Suceava, județul Suceava, cartier Burdujeni, suprafața =1.335 metri pătrați, cu următoarele vecinătăți: N- teren stat, S, E- strada Cuza Vodă, V- strada 22 Decembrie”, coloana nr. 5 va avea următorul cuprins : “520,03”;

(26).Textul de la poziția 352, coloana nr. 3, secțiunea I - “Bunuri imobile”, va avea următorul cuprins : ”Parc Catedrală situat în municipiul Suceava, județul Suceava, suprafața = 4.054 metri pătrați, cu următoarele vecinătăți: N,E- teren stat, S- strada Mărăști, V- strada Mărășești”, coloana nr. 5 va avea următorul cuprins : “3.770,11”;

(27).Textul de la poziția nr. 353, coloana nr. 3, secțiunea I - “Bunuri imobile”, va avea următorul cuprins : “Parc Patinoar situat în municipiul Suceava, județul Suceava, suprafața = 2.426 metri pătrați, cu următoarele vecinătăți: N- Grossman Klara, S- alea acces, E- pistă patinoar, V- strada Universității”, coloana nr. 5 va avea următorul cuprins : “39,8369”;



(28).Textul de la poziția nr. 354, coloana nr. 5, secțiunea I - "Bunuri imobile", va avea următorul cuprins : "281,0976";

(29).Textul de la poziția nr. 355, coloana nr. 5, secțiunea I - "Bunuri imobile", va avea următorul cuprins : "275,7283";

(30).Textul de la poziția nr. 356, coloana nr. 5, secțiunea I - "Bunuri imobile", va avea următorul cuprins : "1.752,912";

(31).Textul de la poziția nr. 357, coloana nr. 3, secțiunea I - "Bunuri imobile", va avea următorul cuprins : "Parc Romtelecom situat în municipiul Suceava, județul Suceava, suprafața = 1.328 metri pătrați, cu următoarele vecinătăți: N- strada Curtea Domnească, S,E- strada Meseriașilor, V- alee acces ", coloana nr. 5 va avea următorul cuprins : "225,76";

(32).Textul de la poziția nr. 358, coloana nr. 5, secțiunea I - "Bunuri imobile", va avea următorul cuprins : "254,2512";

(33).Textul de la poziția nr. 359, coloana nr. 5, secțiunea I - "Bunuri imobile", va avea următorul cuprins : "230,5632";

(34). Textul de la poziția nr. 360, coloana nr. 4, secțiunea I - "Bunuri imobile", va avea următorul cuprins : "2003", coloana nr. 5 va avea următorul cuprins : "462,71", coloana nr. 6 va avea următorul cuprins : "Hotărârea Guvernului numărul 1099/18.09.2003" ;

(35).Textul de la poziția nr. 639, coloana nr. 2, secțiunea I - "Bunuri imobile", va avea următorul cuprins : "Patinoar artificial descoperit", coloana nr. 3 va avea următorul cuprins : " situat în municipiul Suceava, județul Suceava, strada Universității, suprafața = 3.230 metri pătrați, cu următoarele vecinătăți: N- proprietate particulară, S- Biserica "Sfântul Niculae de rit Vechi", E- Colegiul economic "Dimitrie Cantemir" Suceava, V- domeniul public municipiul Suceava", coloana nr. 5 va avea următorul cuprins : "998,281";

(36).Textul de la poziția nr. 643, coloana nr. 2, secțiunea I - "Bunuri imobile", va avea următorul cuprins : "Teren aferent bazei sportive minifotbal ", coloana nr. 3 va avea următorul cuprins : "situat în municipiul Suceava, județul Suceava, la intersecția străzii Calea Unirii cu strada Traian Vuia, suprafața = 3.665 metri pătrați", coloana nr. 5 va avea următorul cuprins : "335,959";

(37).Textul de la poziția nr. 675, coloana nr. 3, secțiunea I - "Bunuri imobile", va avea următorul cuprins : "situat în municipiul Suceava, județul Suceava, suprafața =26.895 metri pătrați, format din parcela de clădire nr.3934 și parcela de clădire nr.3935, cu următoarele vecinătăți: N, V- proprietăți particulare, E- strada Dimitrie Cantemir, S- biserica Sfânta Maria", coloana nr. 5 va avea următorul cuprins : "3.656,7684";

(38).Textul de la poziția nr. 736, coloana nr. 3, secțiunea I - "Bunuri imobile", va avea următorul cuprins : "situată în municipiul Suceava, județul Suceava, strada Alexandru cel Bun nr.31, corp clădire format din parter + etaj + mansardă, suprafața construită=369 metri pătrați, suprafața construcții anexe =27 metri pătrați" ;

(39). Textul de la poziția nr. 737, coloana nr. 3, secțiunea I - "Bunuri imobile", va avea următorul cuprins : "situat în municipiul Suceava, județul Suceava, strada Alexandru cel Bun numărul 31, aferent grădiniței, parcela curți construcții nr. 3937 în suprafață de 1316 metri pătrați, cu vecinătățile: N- strada Alexandru cel Bun, S- teren stat, E,V - proprietăți particulare";

(40).Textul de la poziția nr. 130, coloana nr. 2, secțiunea II- "Bunuri mobile", va avea următorul cuprins : "Motor electric 55 kilowati, 1520 rotații/minut ";

(41).Textul de la poziția nr. 131, coloana nr. 2, secțiunea II- "Bunuri mobile", va avea următorul cuprins : "Motor electric 90 kilowati, 1500 rotații/minut ";

(42).Textul de la poziția nr. 153, coloana nr. 2, secțiunea II -"Bunuri mobile", va avea următorul cuprins : "Electropompă ACV200, 2 bucăți ";

(43).Textul de la poziția nr. 154, coloana nr. 2, secțiunea II -"Bunuri mobile", va avea următorul cuprins : "Electropompă ACV 100, 3 bucăți";

(44).Textul de la poziția nr. 231, coloana nr. 2, secțiunea II -"Bunuri mobile", va avea următorul cuprins : "Instalație de clorinare 202+ accesorii";



(45).Textul de la poziția nr. 233, coloana nr. 2, secțiunea II -"Bunuri mobile", va avea următorul cuprins : "Aparat clorinare Advance 202 cu țeavă colectoare BM 120 01, 3 bucăți";

(46).Textul de la poziția nr. 237, coloana nr. 2, secțiunea II -"Bunuri mobile", va avea următorul cuprins : "Basculă semiautomată";

(47).Textul de la poziția nr. 362, coloana nr. 2, secțiunea II -"Bunuri mobile", va avea următorul cuprins : "Oxigenmetre, 3 bucăți";

(48).Textul de la poziția nr. 367, coloana nr. 2, secțiunea II -"Bunuri mobile", va avea următorul cuprins : "Aparat distilat apa";

(49).Textul de la poziția nr. 368, coloana nr. 2, secțiunea II -"Bunuri mobile", va avea următorul cuprins : "Aparat dozare clor gazos 200-400 G/H, 3 bucăți";

(50).Textul de la poziția nr. 467, coloana nr. 2, secțiunea II - "Bunuri mobile", va avea următorul cuprins : "Aparat C.C.8 OL 85\*4-22217, 2 bucăți";

(51). Textul de la poziția nr. 625, coloana nr. 2, secțiunea II - "Bunuri mobile", va avea următorul cuprins : " Schimbător de căldură cu plăci SCP TLX 250-57-16 ";

**Art.3.** Se abrogă pozițiile nr. 712, 713, 722, 723, 732, 733, 812, 832, 849, 868, 870, 873, 884, 885, 891, 899, 890, 900, 924, 926, 933, 934, 935, 937, 940, 1170, 1268, 1319, 1338, 1339, 1340, 1341, 1345, 1346, 1349, 1355, 1356, 1357, 1358, 1362, 1363, 1365, 1370, 1371, 1372, 1374, 1375, 1382, 1383, 1384, 1385, 1386, 1387, 1390, 1405, 1407, 1408, 1411, 1415, 1419, 1420, 1425, 1426, 1427, 1428, 1429, 1437, 1438, 1439, 1443, 1448, 1449, 1450, 1454, 1455, 1456, 1460, 1462, 1463, 1464, 1466, 1469, 1491, 1531, 1532, 1533, 1534, 1535, 1536, 1537, 1538, 1539, 1540, 1543, 1544, 1545, 1546, 1547, 1548, 1549, 1550, 1573 și 1574 din Inventarul bunurilor care fac parte din domeniul public al municipiului Suceava, județul Suceava, înscris în Anexa la Hotărârea nr. 153/29.11.1999 cu modificările și completările ulterioare, secțiunea I - "Bunuri imobile", precum și a pozițiilor nr. 58, 72, 74, 96, 119, 124, 126, 127, 128, 155, 159, 176, 177, 184, 191, 192, 220, 230, 232, 233, 235, 244, 249, 252, 255, 258, 262, 265, 278, 279, 260, 290, 322, 328, 361, 363, 365, 368, 382, 383, 386, 389, 390, 391, 392, 394, 403, 404, 405, 407, 408, 410, 411, 412, 413, 415, 423, 424, 425, 426, 428, 429, 430, 433, 435, 436, 437, 440, 442, 443, 444, 454, 455, 457, 458, 459, 463, 465, 467, 468, 469, 473, 474, 475, 480, 481, 482, 483, 487, 489, 490, 494, 496, 498, 499, 500, 501, 502, 505, 506, 508, 509, 510, 518, 519, 520, 521, 522, 524, 525, 527, 528, 529, 530, 532, 536, 537, 538, 539, 540, 541, 542, 543, 548, 551, 552, 553, 554, 555, 557, 558, 561, 562, 566, 578, 579, 581, 582, 592, 594, 595, 597, 599, 600, 601, 603, 609, 612, 615, 618, 621, 622, 625, 631, 639, 642, 643, 644, 645, 646, 648, 649, 650, 651, 652, 653, 654, 655, 656, 657, 658, 659, 666, 667, 674, 680, 681, 689, 690, 691, 692, 695, 696, 697, 702, 703, 704, 705, 706, 707, 708, 709, 713, 714, 716, 718, 719, 723, 724, 725, 733, 734, 735, 737, 742, 748, 754, 766, 767, 768 și 769 din Inventarul bunurilor care fac parte din domeniul public al municipiului Suceava, județul Suceava înscris în Anexa la Hotărârea nr. 153/29.11.1999, cu modificările și completările ulterioare, secțiunea II - "Bunuri mobile".

**Art.4.** Primarul municipiului Suceava, Serviciul patrimoniu și Serviciul financiar contabilitate vor aduce la îndeplinire prevederile prezentei hotărâri.

**Art.5.** La data intrării în vigoare a prezentei hotărâri se abrogă Hotărârea nr. 76 din 29.04.2010, Hotărârea nr. 147 din 09.07.2010 și Hotărârea nr. 264 din 25.11.2010.

Președinte de ședință  
Harșovschi Lucian



Suceava, 27 Ianuarie 2011  
Nr. 16

Contrasemnează:  
Secretar municipiu,  
Ciutac Ioan



ROMÂNIA  
JUDEȚUL SUCEAVA  
MUNICIPIUL SUCEAVA  
COMISIA SPECIALĂ PENTRU ÎNTOCMIREA INVENTARULUI  
BUNURILOR CARE ALCĂTUIESC DOMENIUL PUBLIC AL  
MUNICIPIULUI SUCEAVA

Anexă  
la Hotărârea nr. 16 din 27.01.2011

Prima ~~șef~~ ~~șef~~ Municipiului Suceava,



**COMPLETĂRI**  
la Inventarul bunurilor care fac parte din domeniului public al municipiului  
Suceava, județul Suceava, înscris în Anexa la Hotărârea nr. 153/29.11.1999, cu modificările și completările ulterioare

Secțiunea I – Bunuri imobile

Nr. crt.	Codul de clasificare	Denumirea bunului	Elemente de identificare	Anul dobândirii sau, după caz, al dării în folosință	Valoarea de inventar mii lei	Situația juridică actuală/denumire act proprietate sau alte acte doveditoare
0	1	2	3	4	5	6
1554	1.6.2.	Grădiniță	situată în municipiul Suceava, județul Suceava, cartier Obcini, strada Slătioara numărul 2D, regim de înălțime parter + etaj + mansardă, suprafața construită = 263 metri pătrați, suprafața desfășurată = 889,67 metri pătrați	2008	1.438,69	Legea numărul 713/2001 privind aprobarea Ordonanței de urgență a Guvernului numărul 206/2000, pentru modificarea și completarea Legii învățământului numărul 84/1995, cu modificările ulterioare
1555		Teren	situat în municipiul Suceava, județul Suceava, strada Slătioara numărul 2D, aferent grădiniței, suprafața totală = 644 metri pătrați, din care 263 metri pătrați suprafața construită și 381 metri pătrați terenuri curți interioare, cu vecinătățile: N- Oficiul de Reproducere Animală și	2008	59,033496	Legea numărul 713/2001 privind aprobarea Ordonanței de urgență a Guvernului numărul 206/2000 pentru modificarea și completarea Legii învățământului



**HOTĂRÂRE nr. 793 din 3 august 2011 pentru modificarea și completarea Hotărârii Guvernului nr. 1.357/2001 privind atestarea domeniului public al județului Suceava, precum și al municipiilor, orașelor și comunelor din județul Suceava**

Forma sintetică la data 11-oct-2016. Acest act a fost creat utilizând tehnologia SintAct®-Acte Sintetice. SintAct® și tehnologia Acte Sintetice sunt mărci înregistrate ale Wolters Kluwer.

În temeiul prevederilor art. 108 din Constituția României, republicată, și al art. 21 alin. (3) din Legea nr. 213/1998 privind proprietatea publică și regimul juridic al acesteia, cu modificările și completările ulterioare, **Guvernul României** adoptă prezenta hotărâre.

**Art. I**

Hotărârea Guvernului nr. 1.357/2001 privind atestarea domeniului public al județului Suceava, precum și al municipiilor, orașelor și comunelor din județul Suceava, publicată în Monitorul Oficial al României, Partea I, nr. 642 și 642 bis din 30 august 2002, cu modificările și completările ulterioare, se modifică și se completează după cum urmează:

**1.** În anexa nr. 1 "Inventarul bunurilor care aparțin domeniului public al județului Suceava", la Secțiunea I "Bunuri imobile" se modifică următoarele poziții:

- la poziția nr. 381, coloana nr. 3 va avea următorul cuprins: "situat în orașul Gura Humorului, Str. Parcului nr. 1-3, județul Suceava, în suprafață desfășurată de 122,5 mp";
- la poziția nr. 396, coloana nr. 3 va avea următorul cuprins: "situat în orașul Gura Humorului, Str. Parcului nr. 1-3, județul Suceava, în suprafață de 10.316,5 mp, cu următoarele vecinătăți: nord - bulevardul Bucovinei, sud - calea ferată, est - proprietate particulară, vest - Str. Parcului";
- la poziția nr. 480, coloana nr. 3 va avea următorul cuprins: "situat în orașul Salcea, județul Suceava, în suprafață de 56.700 mp, cu următoarele vecinătăți: nord - Aeroportul Ștefan cel Mare Suceava, sud - proprietate Primăria Salcea, est - proprietate Primăria Salcea, vest - proprietăți particulare", coloana nr. 4 va avea următorul cuprins: " 2009-2010", coloana nr. 5 va avea următorul cuprins: "340,2", coloana nr. 6 va avea următorul cuprins: "contract de vânzare-cumpărare autentificat sub numărul 1.899/30.10.2009, CF 30795; contract de vânzare-cumpărare autentificat sub numărul 1.900/30.10.2009, CF 30796; contract de vânzare-cumpărare autentificat sub numărul 1.902/30.10.2009; CF 30779; contract de vânzare-cumpărare autentificat sub numărul 1.904/30.10.2009; CF 30797, contract de vânzare-cumpărare autentificat sub numărul 1.905/30.10.2009; CF 30798; contract de vânzare-cumpărare autentificat sub numărul 1.903/30.10.2009; CF 30801; contract de vânzare-cumpărare autentificat sub numărul 1.907/30.10.2009; CF 30803; contract de vânzare-cumpărare autentificat sub numărul 1.901/30.10.2009; CF 30804, contract de vânzare-cumpărare autentificat sub numărul 1.906/30.10.2009; CF 30805; contract de vânzare-cumpărare autentificat sub numărul 3.084/21.12.2009; CF 30858, contract de vânzare-cumpărare autentificat sub numărul 3.083/21.12.2009; CF 30867; contract de vânzare-cumpărare autentificat sub numărul 3.080/21.12.2009; CF 30872; contract de vânzare-cumpărare

autentificat sub numărul 3.081/21.12.2009; CF 30879; contract de vânzare-cumpărare autentificat sub numărul 3.085/21.12.2009; CF 30892; contract de vânzare-cumpărare autentificat sub numărul 3.086/21.12.2009; CF 30893; contract de vânzare-cumpărare autentificat sub numărul 3.082/21.12.2009; CF 30894; contract de vânzare-cumpărare autentificat sub numărul 988/26.04.2010; CF 31089; contract de vânzare-cumpărare autentificat sub numărul 1.244/06.05.2010; CF 30924; contract de vânzare-cumpărare autentificat sub numărul 1.639/14.06.2010; CF 31062; 31139; 31140; contract de vânzare-cumpărare autentificat sub numărul 1.986/13.07.2010; CF 30946."

\* **2.** Anexa nr. 2 "Inventarul bunurilor care aparțin domeniului public al municipiului Suceava" se modifică și se completează după cum urmează:

**a)** la secțiunea I "Bunuri imobile" se abrogă pozițiile nr. 712, 713, 722, 723, 732, 733, 812, 832, 849, 868, 870, 873, 884, 885, 891, 899, 890, 900, 924, 926, 933, 934, 935, 937, 940, 1170, 1268, 1319, 1338, 1339, 1340, 1341, 1345, 1346, 1349, 1355, 1356, 1357, 1358, 1362, 1363, 1365, 1370, 1371, 1372, 1374, 1375, 1382, 1383, 1384, 1385, 1386, 1387, 1390, 1405, 1407, 1408, 1411, 1415, 1419, 1420, 1425, 1426, 1427, 1428, 1429, 1437, 1438, 1439, 1443, 1448, 1449, 1450, 1454, 1455, 1456, 1460, 1462, 1463, 1464, 1466, 1469, 1491, 1531, 1532, 1533, 1534, 1535, 1536, 1537, 1538, 1539, 1540, 1543, 1544, 1545, 1546, 1547, 1548, 1549 și 1550, iar la secțiunea a II-a - "Bunuri mobile" se abrogă pozițiile nr. 58, 72, 74, 96, 119, 124, 126, 127, 128, 155, 159, 176, 177, 184, 191, 192, 220, 230, 232, 233, 235, 244, 249, 252, 255, 258, 262, 265, 278, 279, 260, 290, 322, 328, 361, 363, 365, 368, 382, 383, 386, 389, 390, 391, 392, 394, 403, 404, 405, 407, 408, 410, 411, 412, 413, 415, 423, 424, 425, 426, 428, 429, 430, 433, 435, 436, 437, 440, 442, 443, 444, 454, 455, 457, 458, 459, 463, 465, 467, 468, 469, 470, 474, 475, 480, 481, 482, 483, 487, 489, 490, 494, 496, 498, 499, 500, 501, 502, 505, 506, 508, 509, 510, 518, 519, 520, 521, 522, 524, 525, 527, 528, 529, 530, 532, 536, 537, 538, 539, 540, 541, 542, 543, 548, 551, 552, 553, 554, 555, 557, 558, 561, 562, 566, 578, 579, 581, 582, 592, 594, 595, 597, 599, 600, 601, 603, 609, 612, 615, 618, 621, 622, 625, 631, 639, 642, 643, 644, 645, 646, 648, 649, 650, 651, 652, 653, 654, 655, 656, 657, 658, 659, 666, 667, 674, 680, 681, 689, 690, 691, 692, 695, 696, 697, 702, 703, 704, 705, 706, 707, 708, 709, 713, 714, 716, 718, 719, 723, 724, 725, 733, 734, 735, 737, 742, 748, 754, 766, 767, 768 și 769;

**b)** la secțiunea I "Bunuri imobile" se modifică următoarele poziții:

- la poziția nr. 11, coloana nr. 3 va avea următorul cuprins: "situată în municipiul Suceava, județul Suceava, de la intersecția cu strada Ștefan cel Mare până la intersecția cu Calea Unirii, carosabil: lungime = 1.241 m, lățime = 14 m, suprafața = 17.374 mp, trotuar: lungime = 1.241 m, lățime = 7 m, suprafața = 8.687 mp", iar coloana nr. 5 va avea următorul cuprins: "970,5937";

- la poziția nr. 35, coloana nr. 3 va avea următorul cuprins: "situată în municipiul Suceava, județul Suceava, din str. Gheorghe Doja până în str. Cuza Vodă, carosabil: lungime = 1.600 m, lățime = 14 m, suprafața = 22.400 mp, trotuar: lungime = 1.600 m, lățime = 7 m, suprafața = 11.200 mp", iar coloana nr. 5 va avea următorul cuprins: "1.161,7706";

- la poziția nr. 37, coloana nr. 3 va avea următorul cuprins: "situată în municipiul Suceava, județul Suceava, din bd. Ana Ipătescu până în str. Gheorghe Doja, carosabil: lungime = 3.595 m, lățime = 14 m, suprafața = 50.330 mp, trotuar: lungime = 3.595 m, lățime = 7 m, suprafața = 25.165 mp, din care: pod peste râul Suceava situat pe Calea Unirii kilometrul 1+220, lungime = 152,65 m, lățime = 20,40 m, suprafața = 3.114,06 mp și pasaj peste liniile de cale ferată situate pe Calea Unirii kilometrul 2+420, lungime = 93,80 m, lățime = 21,20 m, suprafața = 1.988,56 mp", iar coloana nr. 5 va avea următorul cuprins: "15.634,2794";
- la poziția nr. 46, coloana nr. 3 va avea următorul cuprins: "situată în municipiul Suceava, județul Suceava, din Str. Mitocului până în str. Sublocotenent Turturică, carosabil: lungime = 711 m, lățime = 6 mp, suprafața = 4.266 mp", iar coloana nr. 5 va avea următorul cuprins: "40,5679";
- la poziția nr. 51, coloana nr. 3 va avea următorul cuprins: "situată în municipiul Suceava, județul Suceava, din str. 22 Decembrie până la limita administrativă a municipiului Suceava, lungime = 915 m, lățime = 8 m, suprafața = 7.320 mp", iar coloana nr. 5 va avea următorul cuprins: "57,3684";
- la poziția nr. 56, coloana nr. 3 va avea următorul cuprins: "situată în municipiul Suceava, județul Suceava, de la intrarea în municipiul Suceava dinspre Botoșani până la Calea Unirii, carosabil: lungime = 1.200 m, lățime = 6 m, suprafața = 7.200 mp, trotuar: lungime = 1.200 m, lățime = 2 m, suprafața = 2.400 mp", iar coloana nr. 5 va avea următorul cuprins: "627,7089";
- la poziția nr. 66, coloana nr. 3 va avea următorul cuprins: "situată în municipiul Suceava, județul Suceava, din Str. Plevnei până în Dealul Mănăstirii, limita administrativă a municipiului Suceava: lungime = 798 m, lățime = 8 m, suprafața = 6.384 mp", iar coloana nr. 5 va avea următorul cuprins: "9,8346";
- la poziția nr. 87, coloana nr. 3 va avea următorul cuprins: "situată în municipiul Suceava, județul Suceava, din str. Grigore Alexandru Ghica până în Str. Mitocului, carosabil: lungime = 120 m, lățime = 6 m, suprafața = 720 mp, trotuar: lungime = 120 m, lățime = 0,5 m, suprafața = 60 mp", iar coloana nr. 5 va avea următorul cuprins: "21,03457";
- la poziția nr. 166, coloana nr. 3 va avea următorul cuprins: "situată în municipiul Suceava, județul Suceava, din str. Cuza Vodă până la limita administrativă a municipiului Suceava, ieșirea către localitatea Fetești, carosabil: lungime = 2.149 m, cu lățimea variabilă, astfel: - din str. Cuza Vodă pe lungimea de 1.005 m, lățime carosabil = 6 m, suprafața carosabil = 6.030 mp, lățime trotuar = 2 m, suprafața trotuar = 2.010 mp; - pe lungimea de 1.144 m de la 1.600 m până la limita administrativă a municipiului Suceava, ieșirea către localitatea Fetești, lățime carosabil = 8 m, suprafața = 9.152 mp", iar coloana nr. 5 va avea următorul cuprins: "494,9298";
- la poziția nr. 225, coloana nr. 3 va avea următorul cuprins: "situată în municipiul Suceava, județul Suceava, din Calea Obcinilor până în bd. Sofia Vicoveanca, carosabil: lungime = 980 m, lățime = 16 m, suprafața = 15.680

mp, trotuar: lungime = 980 m, lățime = 7 m, suprafața = 6.860 mp", iar coloana nr. 5 va avea următorul cuprins: "1010,9457";

- la poziția nr. 227, coloana nr. 3 va avea următorul cuprins: "situată în municipiul Suceava, județul Suceava, din str. Mărășești până în Calea Obcinilor, carosabil: lungime = 745 m, lățime = 14 m, suprafața = 10.430 mp, trotuar: lungime = 745 m, lățime = 7 m, suprafața = 5.215 mp", iar coloana nr. 5 va avea următorul cuprins: "395,2492";
- la poziția nr. 260, coloana nr. 3 va avea următorul cuprins: "situat în municipiul Suceava, județul Suceava, Str. Universității, suprafața = 23 mp";
- la poziția nr. 268, coloana nr. 3 va avea următorul cuprins: "situat în municipiul Suceava, județul Suceava, bd. Ana Ipătescu (lângă Mc Donald's), suprafața = 57 mp";
- la poziția nr. 282, coloana nr. 3 va avea următorul cuprins: "Parcela Tătărași, situată în municipiul Suceava, județul Suceava, suprafața = 38.500 mp, cu următoarele vecinătăți: N - proprietăți particulare, S, V - Stațiunea de cercetări agricole Suceava, proprietăți particulare și E - teren de stat", iar coloana nr. 5 va avea următorul cuprins: "18,23976";
- la poziția nr. 341, coloana nr. 3 va avea următorul cuprins: "Parc profesor Ioan Nemeș, situat în municipiul Suceava, județul Suceava, în suprafață de 16.000 mp, cu următoarele vecinătăți: N - str. Ștefan cel Mare, S - bd. Ana Ipătescu, E - aleea Ion Grămadă, V - Str. Mitropoliei", iar coloana nr. 5 va avea următorul cuprins: "2.073,1437";
- la poziția nr. 342, coloana nr. 3 va avea următorul cuprins: "Parc Prefectură, situat în municipiul Suceava, județul Suceava, suprafața = 4.305 mp, cu următoarele vecinătăți: N - Str. Libertății, S - teren stat, E - str. Ștefan cel Mare, V - str. Vasile Bumbac", iar coloana nr. 5 va avea următorul cuprins: "1.028,96";
- la poziția nr. 343, coloana nr. 3 va avea următorul cuprins: "Parc Universitate, situat în municipiul Suceava, județul Suceava, suprafața = 11.467 mp, cu următoarele vecinătăți: N - Universitatea «Ștefan cel Mare», S - Bd. 1 Mai, E - Str. Universității, V - Direcția Silvică", iar coloana nr. 5 va avea următorul cuprins: "1.324,69";
- la poziția nr. 344, coloana nr. 5 va avea următorul cuprins: "1.778,1792";
- la poziția nr. 345, coloana nr. 3 va avea următorul cuprins: "Parc Palatul de Justiție situat în municipiul Suceava, județul Suceava, suprafața = 1.955 mp, cu următoarele vecinătăți: N, E - Str. Trandafirilor, V - Palatul de Justiție, S - strada Ștefan cel Mare", iar coloana nr. 5 va avea următorul cuprins: "584,97";
- la poziția nr. 346, coloana nr. 5 va avea următorul cuprins: "2.242,464";
- la poziția nr. 347, coloana nr. 5 va avea următorul cuprins: "2.510,928";
- la poziția nr. 348, coloana nr. 3 va avea următorul cuprins: "Parc Gara Suceava Nord situat în municipiul Suceava, județul Suceava, suprafața = 6.564 mp, cu următoarele vecinătăți: N, V - Str. Gării, S - str. Aurel Vlaicu, E - proprietate privată", iar coloana nr. 5 va avea următorul cuprins: "823,746";
- la poziția nr. 349, coloana nr. 3 va avea următorul cuprins: "Parc Simion Florea Marian situat în municipiul Suceava, județul Suceava, suprafața = 1.856 mp, cu următoarele vecinătăți: N, V - str. Simion Florea Marian, S -



mp, trotuar: lungime = 980 m, lățime = 7 m, suprafața = 6.860 mp", iar coloana nr. 5 va avea următorul cuprins: "1010,9457";

- la poziția nr. 227, coloana nr. 3 va avea următorul cuprins: "situată în municipiul Suceava, județul Suceava, din str. Mărășești până în Calea Obcinilor, carosabil: lungime = 745 m, lățime = 14 m, suprafața = 10.430 mp, trotuar: lungime = 745 m, lățime = 7 m, suprafața = 5.215 mp", iar coloana nr. 5 va avea următorul cuprins: "395,2492";
- la poziția nr. 260, coloana nr. 3 va avea următorul cuprins: "situat în municipiul Suceava, județul Suceava, Str. Universității, suprafața = 23 mp";
- la poziția nr. 268, coloana nr. 3 va avea următorul cuprins: "situat în municipiul Suceava, județul Suceava, bd. Ana Ipătescu (lângă Mc Donald's), suprafața = 57 mp";
- la poziția nr. 282, coloana nr. 3 va avea următorul cuprins: "Parcela Tătărași, situată în municipiul Suceava, județul Suceava, suprafața = 38.500 mp, cu următoarele vecinătăți: N - proprietăți particulare, S, V - Stațiunea de cercetări agricole Suceava, proprietăți particulare și E - teren de stat", iar coloana nr. 5 va avea următorul cuprins: "18,23976";
- la poziția nr. 341, coloana nr. 3 va avea următorul cuprins: "Parc profesor Ioan Nemeș, situat în municipiul Suceava, județul Suceava, în suprafață de 16.000 mp, cu următoarele vecinătăți: N - str. Ștefan cel Mare, S - bd. Ana Ipătescu, E - aleea Ion Grămadă, V - Str. Mitropoliei", iar coloana nr. 5 va avea următorul cuprins: "2.073,1437";
- la poziția nr. 342, coloana nr. 3 va avea următorul cuprins: "Parc Prefectură, situat în municipiul Suceava, județul Suceava, suprafața = 4.305 mp, cu următoarele vecinătăți: N - Str. Libertății, S - teren stat, E - str. Ștefan cel Mare, V - str. Vasile Bumbac", iar coloana nr. 5 va avea următorul cuprins: "1.028,96";
- la poziția nr. 343, coloana nr. 3 va avea următorul cuprins: "Parc Universitate, situat în municipiul Suceava, județul Suceava, suprafața = 11.467 mp, cu următoarele vecinătăți: N - Universitatea «Ștefan cel Mare», S - Bd. 1 Mai, E - Str. Universității, V - Direcția Silvică", iar coloana nr. 5 va avea următorul cuprins: "1.324,69";
- la poziția nr. 344, coloana nr. 5 va avea următorul cuprins: "1.778,1792";
- la poziția nr. 345, coloana nr. 3 va avea următorul cuprins: "Parc Palatul de Justiție situat în municipiul Suceava, județul Suceava, suprafața = 1.955 mp, cu următoarele vecinătăți: N, E - Str. Trandafirilor, V - Palatul de Justiție, S - strada Ștefan cel Mare", iar coloana nr. 5 va avea următorul cuprins: "584,97";
- la poziția nr. 346, coloana nr. 5 va avea următorul cuprins: "2.242,464";
- la poziția nr. 347, coloana nr. 5 va avea următorul cuprins: "2.510,928";
- la poziția nr. 348, coloana nr. 3 va avea următorul cuprins: "Parc Gara Suceava Nord situat în municipiul Suceava, județul Suceava, suprafața = 6.564 mp, cu următoarele vecinătăți: N, V - Str. Gării, S - str. Aurel Vlaicu, E - proprietate privată", iar coloana nr. 5 va avea următorul cuprins: "823,746";
- la poziția nr. 349, coloana nr. 3 va avea următorul cuprins: "Parc Simion Florea Marian situat în municipiul Suceava, județul Suceava, suprafața = 1.856 mp, cu următoarele vecinătăți: N, V - str. Simion Florea Marian, S -

Str. 6 Noiembrie, E - str. Mihai Viteazu", iar coloana nr. 5 va avea următorul cuprins: "1.472,31";

- la poziția nr. 350, coloana nr. 3 va avea următorul cuprins: "Parc Policlinică situat în municipiul Suceava, județul Suceava, suprafața = 2.735 mp, cu următoarele vecinătăți: N, E - str. Mihai Viteazu, S - Bd. 1 Mai, V - str. Mărășești", iar coloana nr. 5 va avea următorul cuprins: "3.836.81";
- la poziția nr. 351, coloana nr. 3 va avea următorul cuprins: "Parc Cinematograf Burdujeni situat în municipiul Suceava, județul Suceava, cartier Burdujeni, suprafața = 1.335 mp, cu următoarele vecinătăți: N - teren stat, S, E - str. Cuza Vodă, V - Str. 22 Decembrie", iar coloana nr. 5 va avea următorul cuprins: "520,03";
- la poziția nr. 352, coloana nr. 3 va avea următorul cuprins: "Parc Catedrală situat în municipiul Suceava, județul Suceava, suprafața = 4.054 mp, cu următoarele vecinătăți: N, E - teren stat, S - str. Mărăști, V - str. Mărășești", iar coloana nr. 5 va avea următorul cuprins: "3.770,11";
- la poziția nr. 353, coloana nr. 3 va avea următorul cuprins: "Parc Patinoar situat în municipiul Suceava, județul Suceava, suprafața = 2.426 mp, cu următoarele vecinătăți: N - Grossman Klara, S - alee acces, E - pistă patinoar, V - Str. Universității", iar coloana nr. 5 va avea următorul cuprins: "39,8369";
- la poziția nr. 354, coloana nr. 5 va avea următorul cuprins: "281,0976";
- la poziția nr. 355, coloana nr. 5 va avea următorul cuprins: "275,7283";
- la poziția nr. 356, coloana nr. 5 va avea următorul cuprins: "1.752,912";
- la poziția nr. 357, coloana nr. 3 va avea următorul cuprins: "Parc Romtelecom situat în municipiul Suceava, județul Suceava, suprafața = 1.328 mp, cu următoarele vecinătăți: N - str. Curtea Domnească, S, E - Str. Meseriașilor, V - alee acces", iar coloana nr. 5 va avea următorul cuprins: "225,76";
- la poziția nr. 358, coloana nr. 5 va avea următorul cuprins: "254,2512";
- la poziția nr. 359, coloana nr. 5 va avea următorul cuprins: "230,5632";
- la poziția nr. 360, coloana nr. 4, va avea următorul cuprins: "2003", coloana nr. 5 va avea următorul cuprins: "462,71", iar coloana nr. 6 va avea următorul cuprins: "Hotărârea Guvernului nr. **1.099/18.09.2003**";
- la poziția nr. 639, coloana nr. 2 va avea următorul cuprins: "Patinoar artificial descoperit", coloana nr. 3 va avea următorul cuprins: "situat în municipiul Suceava, județul Suceava, Str. Universității, suprafața = 3.230 mp, cu următoarele vecinătăți: N - proprietate particulară, S - Biserica «Sfântul Nicolae de rit Vechi», E - Colegiul economic «Dimitrie Cantemir» Suceava, V - domeniul public municipiul Suceava", iar coloana nr. 5 va avea următorul cuprins: "998,281";
- la poziția nr. 643, coloana nr. 2 va avea următorul cuprins: "Teren aferent bazei sportive minifotbal", coloana nr. 3 va avea următorul cuprins: "situat în municipiul Suceava, județul Suceava, la intersecția Căii Unirii cu str. Traian Vuia, suprafața = 3.665 mp", iar coloana nr. 5 va avea următorul cuprins: "335,959";
- la poziția nr. 675, coloana nr. 3 va avea următorul cuprins: "situat în municipiul Suceava, județul Suceava, suprafața = 26.895 mp, format din parcela de clădire nr. 3.934 și parcela de clădire nr. 3.935, cu următoarele

vecinătăți: N, V - proprietăți particulare, E - str. Dimitrie Cantemir, S - Biserica «Sfânta Maria», iar coloana nr. 5 va avea următorul cuprins: "3.656,7684";

- la poziția nr. 736, coloana nr. 3 va avea următorul cuprins: "situată în municipiul Suceava, județul Suceava, str. Alexandru cel Bun nr. 31, corp clădire format din parter + etaj + mansardă, suprafața construită = 369 mp, suprafața construcției anexe = 27 mp";

- la poziția nr. 737, coloana nr. 3 va avea următorul cuprins: "situat în municipiul Suceava, județul Suceava, str. Alexandru cel Bun nr. 31, aferent grădiniței, parcela curți construcției nr. 3.937 în suprafață de 1.316 mp, cu vecinătățile: N - str. Alexandru cel Bun, S - teren stat, E, V - proprietăți particulare"

☒c) la secțiunea II "Bunuri mobile" se modifică următoarele poziții:

- la poziția nr. 130, coloana nr. 2 va avea următorul cuprins: "Motor electric 55 kilowați, 1.520 rotații/minut";

- la poziția nr. 131, coloana nr. 2 va avea următorul cuprins: "Motor electric 90 kilowați, 1500 rotații/minut";

- la poziția nr. 153, coloana nr. 2 va avea următorul cuprins: "Electropompă ACV 200, 2 bucăți";

- la poziția nr. 154, coloana nr. 2 va avea următorul cuprins: "Electropompă ACV 100, 3 bucăți";

- la poziția nr. 231, coloana nr. 2 va avea următorul cuprins: "Instalație de clorinare 202 + accesorii";

- la poziția nr. 233, coloana nr. 2 va avea următorul cuprins: "Aparat clorinare Advance 202 cu țeava colectoare BM 120 01, 3 bucăți";

- la poziția nr. 237, coloana nr. 2 va avea următorul cuprins: "Bască semiautomată";

- la poziția nr. 362, coloana nr. 2 va avea următorul cuprins: "Oxygenmetre, 3 bucăți";

- la poziția nr. 367, coloana nr. 2 va avea următorul cuprins: "Aparat distilat apa";

- la poziția nr. 368, coloana nr. 2 va avea următorul cuprins: "Aparat dozare clor gazos 200-400 G/H, 3 bucăți";

- la poziția nr. 467, coloana nr. 2 va avea următorul cuprins: "Aparat CC.8 OL 85\*4-22217, 2 bucăți";

- la poziția nr. 625, coloana nr. 2 va avea următorul cuprins: " Schimbător de căldură cu plăci SCP TLX 250-57-16"

d) la secțiunea I "Bunuri imobile", după poziția nr. 1.553 se introduc 399 de noi poziții, pozițiile nr. 1.554-1.952, conform anexei nr. 1.

☒3. Anexa nr. 4 "Inventarul bunurilor care aparțin domeniului public al municipiului Fălticeni" se modifică și se completează după cum urmează:

a) la secțiunea I "Bunuri imobile" se abrogă poziția nr. 406;

b) la secțiunea I "Bunuri imobile", după poziția nr. 671 se introduc 20 de noi poziții, pozițiile nr. 672-691, conform anexei nr. 2.

☒4. Anexa nr. 5 "Inventarul bunurilor care aparțin domeniului public al municipiului Rădăuți" se modifică și se completează după cum urmează:

- la secțiunea I "Bunuri imobile", după poziția nr. 969 se introduc 23 de noi poziții, pozițiile nr. 970-992, conform anexei nr. 3.


Anexa nr. 1.35 la regulament  
**Plan de amplasament și delimitare a imobilului**  
 Scara 1:1000

Nr. cadastral	Suprafața măsurată a imobilului (mp)	Adresa imobilului
58471	34137 mp	Intravilan Mun. Suceava, Bulevardul George Enescu, Jud. Suceava
Nr. Cartea Funciară	Unitate Administrativ Teritorială (UAT)	
	Suceava	

A. Date referitoare la teren	
Nr. parcelă	Suprafața (mp)
1	34137
Mențiuni	
partială limita extinderea trotuar, parțială limita clădire	
Suprafața măsurată, în plus față de acte, se înscrie conform OG 43/1997, art. 19, alin. 1	
B. Date referitoare la construcții	
Cod	Suprafața construită la sol
	Suprafața totală măsurată a imobilului = 34137 mp
	Suprafața din acte = 31280 mp
Inspector 69817/2022	
Confirm introducerea măsurătorilor la teren, corectarea erorilor în planșele cadastrale și corespondența acestora cu realitatea din teren	
Semnătura și ștampila ANDRONIC MIHAI	
Data ... 10.10.2022	

**Petrica** - Digitally signed  
 by **Petrica Cozmin Negru**  
 DN: cn=Petrica Cozmin Negru,  
 o=Suceava, ou=RO, email=petrica.cozmin@jud.suceava.ro, c=RO

Ștampila BCP  
 Petrică Cozmin Negru  
 1586616740300



Nr. înregistrare 1074 luna 03 anul 2024  
 Copie conformă cu exemplarul din arhiva BCP  
 eliberată la data de 0 cu chelt. nr. 1074/01/24  
 Referenț. 1074  
 L.S.

ANAF Agenția Națională de Administrare Fiscală Direcția de Servicii Fiscale

Direcția de Servicii Fiscale Serviciul de Servicii Fiscale
---

ÎN VEDEREA CĂ EXEMPLARUL A FOST DE ARHIVA  
 ÎN CAZUL NR. 1074

CONFORM CU EXEMPLARUL  
 DIN ARHIVA ELECTRONICĂ

