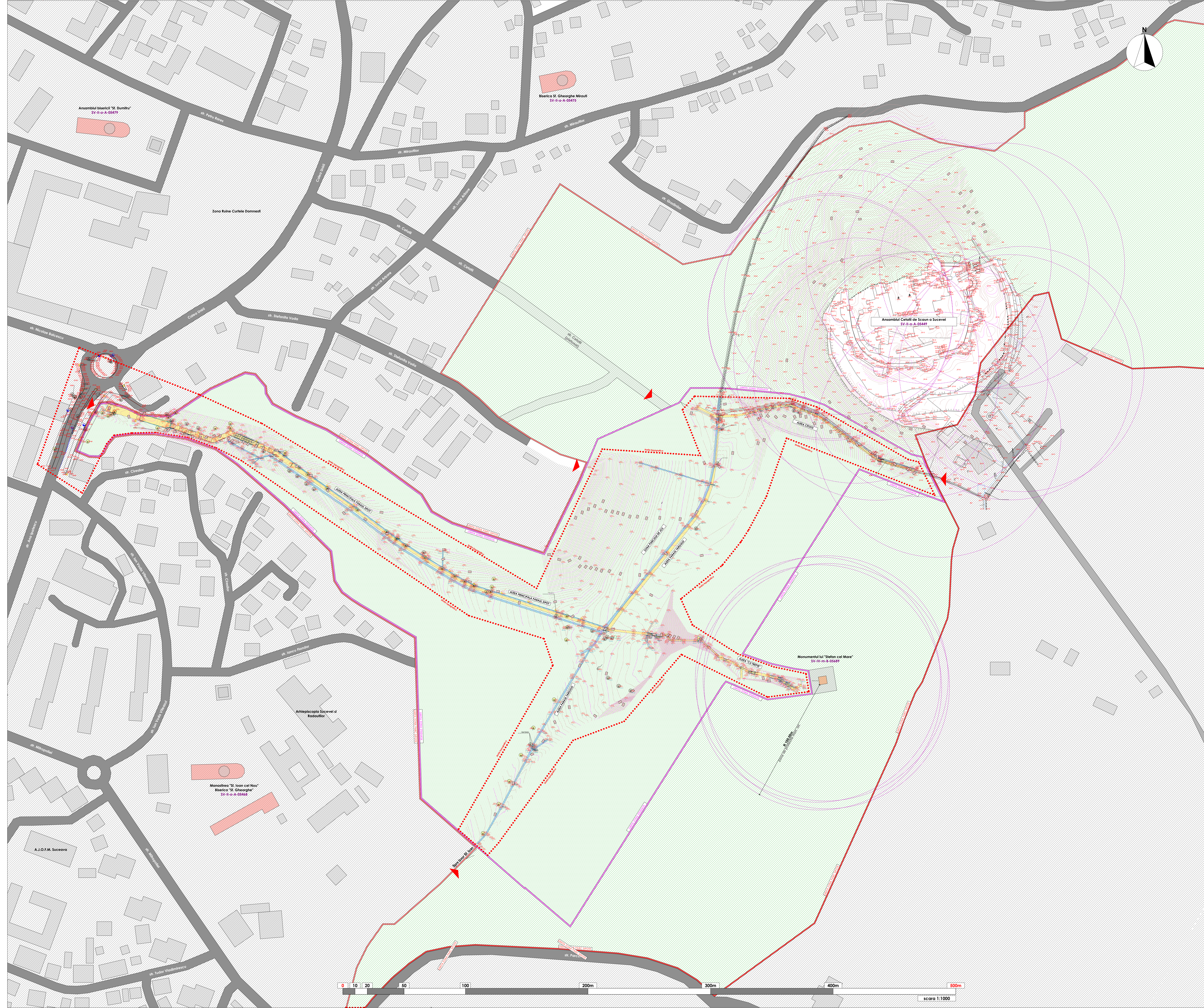
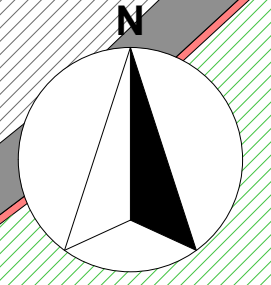


PLAN DE SITUATIE EXISTENT

scara 1:1000



- ### LIMITE URBANISTICE
- LIMITA ZONA PARC SIFOTE
 - LIMITA ZONA STUDIATA / PROPUSA SPRE AMENAJARE
 - LIMITA 100m ZONA DE PROTECTIE A MONUM. ISTORICE
 - LIMITA CERCETARE TOPOGRAFICA

- ### LEGENDA PLAN
- ZONE AFLATE IN EXTERIORUL PARCULUI STUDIAT
 - CIRCULATI CAROSABILE PUBLICE
 - CONSTRUCTII AFLATE IN VICINATATE
 - SPATII VERZI CE NU FAC OBIECTUL DOCUMENTATIEI
 - CURBE DE NIVEL CONFORM RIDICAREA TOPOGRAFICA
 - RIGOLE / FARAIE / OGINELI DE APA
 - SPATII VERZI AFLATE IN INTERIORUL ZONEI STUDIATE
 - ALEI PIETONALE EXISTENTE, DEGRADATE
 - ACCES PIETONAL IN AMPLASAMENT

ANALIZA SITUATIEI EXISTENTE

ALEEA CETATI

- Proiectata intre zona de jos a Parcului Cetati (Paraul Targului / partea de nord) si aleea Pietonale Platu.
- Traseu amenajat care urmeaza a fi realizat pe terenul existent din incinta Monumentului Sucevei.
- 250m lungime cu profil transversal de 2.50 x 3.00m.
- Panta de 1% pe partea de nord, pe partea de sud pe partea de sud.
- Executat in beton cu patru benzi si trotuar din beton, cu o jgheab de drenaj pe partea de nord, cu o jgheab de drenaj pe partea de sud.

ALEEA A CUI TRETE

- Traseu amenajat care urmeaza a fi realizat pe terenul existent din incinta Monumentului Sucevei.
- 250m lungime cu profil transversal de 2.50 x 3.00m.
- Panta de 1% pe partea de nord, pe partea de sud pe partea de sud.
- Executat in beton cu patru benzi si trotuar din beton, cu o jgheab de drenaj pe partea de nord, cu o jgheab de drenaj pe partea de sud.

ALEEA PIETONALA PRINCIPALA PARAU TARGULUI

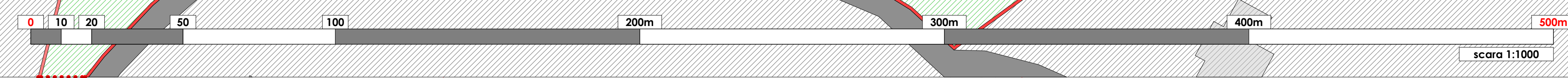
- Traseu amenajat care urmeaza a fi realizat pe terenul existent din incinta Monumentului Sucevei.
- 400m lungime, umbrat de copaci si trotuar din beton, cu o jgheab de drenaj pe partea de nord, cu o jgheab de drenaj pe partea de sud.
- Executat in beton cu patru benzi si trotuar din beton, cu o jgheab de drenaj pe partea de nord, cu o jgheab de drenaj pe partea de sud.

PARCUL DE JOS / ZONA CENTRALA

- Zona centrala a parcului, care este o zona de interes cultural si istoric.
- Zona centrala a parcului, care este o zona de interes cultural si istoric.
- Zona centrala a parcului, care este o zona de interes cultural si istoric.

SUMAR DESCRIERE

- Scopul proiectului este de a realiza un plan de amenajare a parcului.
- Scopul proiectului este de a realiza un plan de amenajare a parcului.
- Scopul proiectului este de a realiza un plan de amenajare a parcului.



scara 1:1000

PROIECTANT GENERAL	S.C. AGHEM COMPANY S.R.L.	DENUMIRE DOCUMENTARE	CONTRACT
PROIECTANT SPECIALIZATA	PROIECTARII ARHITECTURA	ZONA DE AGRIERMENT	42309/
PROIECTANT	DR. TUDOR STEFAN	PARC SIFOTE	21.12.2018
DESEINAT	DR. POPESCU ROZVIVAN	MUNICIPIUL SUCEAVA	S.F.
DATA	2019	PLAN DE SITUATIE EXISTENT	A03