



REGISTRUL LOCAL AL SPAȚIILOR VERZI DIN MUNICIPIUL SUCEAVA



CUPRINS:

I.	Considerații generale	pag. 1-5
II.	Raport privind structura spațiilor verzi pe categorii și cartiere	pag. 6-21
III.	Raport general privind spațiile verzi din municipiul Suceava	pag. 22-113





Harta municipiului Suceava – sursa: PUG

I. Considerații generale

Prin apariția Legii nr. 24/2007 privind reglementarea și administrarea spațiilor verzi din intravilanul localităților (republicată), administrația publică locală a fost obligată să realizeze registrul spațiilor verzi prin inventarierea terenurilor definite ca spații verzi ce aparțin domeniului public/privat din intravilanul localității.

Prin urmare, Municipiul Suceava a implementat proiectul de "Elaborare a unei aplicații informatice de tip GIS în vederea realizării Registrului local al Spațiilor verzi al Municipiului Suceava" în cadrul contractului de servicii nr. 33360 din data de 20.10.2016, încheiat între Municipiul Suceava, în calitate de Beneficiar și SC Fida Solutions SRL, în calitate de Prestator, finanțat din bugetul local al Municipiului Suceava.

Realizarea acestui proiect determină o bună gestionare a potențialului spațiilor verzi, asigurând crearea unui sistem de monitorizare eicientă a acestora, în vederea asigurării calității factorilor de mediu și a stării de sănătate a populației.

Registrul local al spațiilor verzi este o documentație complexă și s-a constituit ca un sistem informațional de tip GIS ce cuprinde date, informații și planuri privind terenurile definite ca spații verzi și terenuri degradate, posibil a fi reabilitate ca spații verzi, cu identificarea stării de viabilitate a vegetației de pe aceste terenuri, a caracteristicilor ei, a indicilor de cantitate și calitate aferenți.

Elaborarea Registrului local al spațiilor verzi a presupus realizarea lucrărilor de inventariere și transpunere pe hartă în format GIS a spațiilor verzi și a speciilor de arbori existenți în Municipiul Suceava, precum și a caracteristicilor calitative și cantitative ale acestora.

La organizarea și modelarea structurilor de date cuprinse în Registrul local al spațiilor verzi s-a avut în vedere prevederile Ordinului nr.1466/2010 pentru modificarea Ordinului nr.1549/2008 privind aprobarea Normelor tehnice pentru elaborarea registrului local al spațiilor verzi.

În conformitate cu prevederile art.3 din Legea nr. 24/2007 privind reglementarea și administrarea spațiilor verzi din zonele urbane, republicată, spațiile verzi inventariate în Registrul local se compun din următoarele tipuri de terenuri:

- spații verzi cu acces nelimitat: parcuri, scuaruri, fâșii plantate;
- spații verzi publice de folosință specializată: grădini botanice și zoologice, muzee în aer liber, parcuri expoziționale, zone ambientale și de agrement pentru animalele dresate în spectacolele de circ; spații verzi aferente dotărilor publice: creșe, grădinițe, școli, unități sanitare sau de protecție socială, instituții, edificii de cult, cimitire; baze sau parcuri sportive pentru practicarea sportului de performanță;
- spații verzi pentru agrement: baze de agrement, poli de agrement, complexuri și baze sportive;
- spații verzi pentru protecția lacurilor și cursurilor de apă;
- culoare de protecție față de structura tehnică;
- păduri de agrement.

Spațiile verzi identificate și delimitate sunt în concordanță cu prevederile Planului Urbanistic General al Municipiului Suceava, iar inventarierea s-a realizat sub aspect



tehnic, economic și juridic, precum și sub aspectul descrierii și stabilirii caracteristicilor cantitative și calitative ale vegetației de pe aceste terenuri.

Măsurătorile pentru determinarea suprafețelor spațiilor verzi, respectiv pentru poziționarea arborilor au fost realizate utilizând echipamente specifice în sistem național de proiecție Stereo 1970.

Registrul local al spațiilor verzi se generează prin introducerea tuturor informațiilor caracteristice spațiilor verzi, la nivelul întregului teritoriu administrativ și asigură următoarele informații:

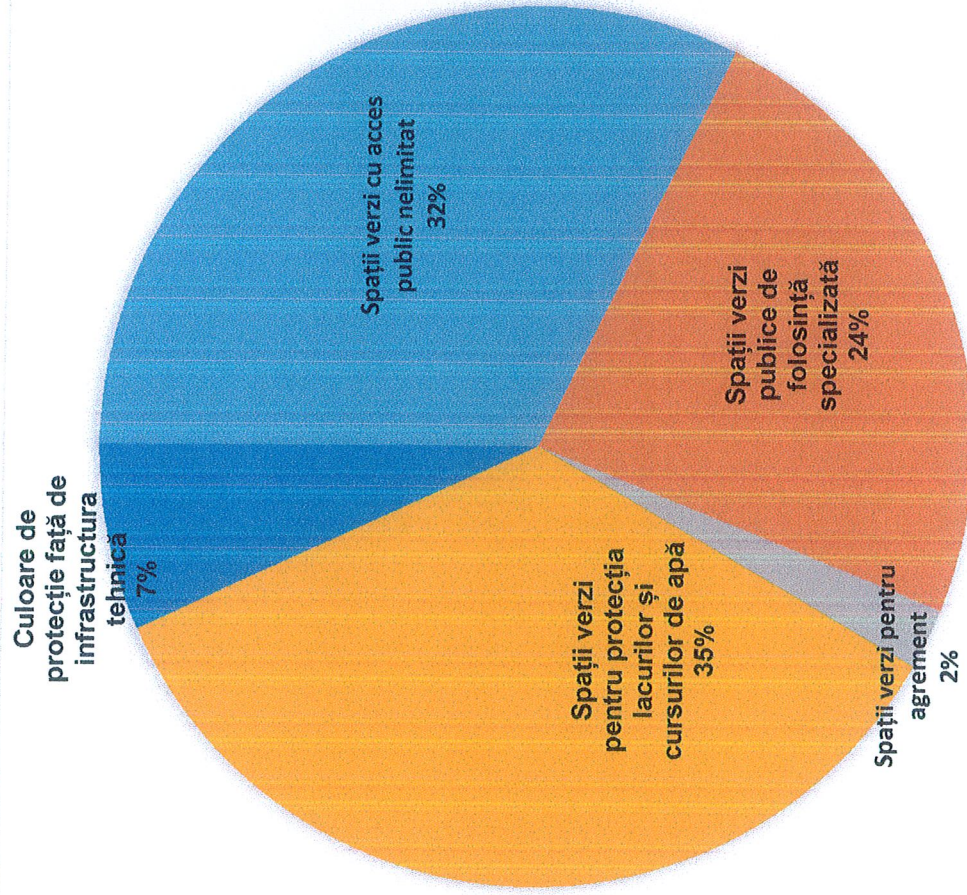
- identificarea terenurilor cu destinația de spațiu verde și gestiunea datelor asociate acestora, respectiv: adresa, delimitarea spațiului verde, vizualizarea în hartă a amplasamentului spațiilor verzi, suprafața, categorie de folosință, regim juridic, reglementare urbanistică, specii de arbori existenți, dotări și amenajări existente pe spațiile verzi (alei, trotuare, corpuri de iluminat, statui, bănci, coșuri de gunoi, etc);
- gestiunea datelor privind vegetația existentă pe spațiile verzi, respectiv: amplasamentul, specia, diametrul, înălțimea, evaluarea stării de viabilitate, identificare riscuri potențiale;
- gestiunea datelor specifice arborilor izolați și ocrotiți privind amplasamentul, specia, diametrul, înălțimea, evaluarea stării de viabilitate, identificare riscuri potențiale;
- gestiunea documentelor emise cu privire la terenul definit ca spațiu verde și construcțiile existente: documentațiile de urbanism, certificatele de urbanism, autorizațiile de construire, avizele de tăiere și toaletare a arborilor, documentele de control și stabilire a contravențiilor, precum și orice alte documente care au efecte asupra stării spațiului verde.

Soluția informatică aleasă, permite generarea Fișei spațiului verde (document ce cumulează date din toate informațiile cuprinse în sistem), rapoarte tabelare, grafice, situații statistice, constituind un instrument de lucru facil pentru serviciile de urbanism, cadastru, fond funciar, patrimoniu, domeniu public, etc.

II. Raport privind structura spațiilor verzi

	Suprafata (mp)	Procent
Spații verzi cu acces public nelimitat	799.211,01	32,27
Spații verzi publice de folosință specializată	587.130,73	23,71
Spații verzi pentru agrement	55.454,34	2,24
Spații verzi pentru protecția lacurilor și cursurilor de apă	864.720,21	34,92
Culoare de protecție față de infrastructura tehnică	169.985,86	6,86
Terenuri degradate	2.476.502,15	100,00
	10.790,19	0,00

Total suprafata spatii verzi(mp)	2.476.502,15
Numar locuitori(conform recensamant,indicator populatie stabila)	92.121
Suprafata spatiu verde per cap de locuitor(mp)	26,88314445



Spații verzi pe cartiere

Centru	suprafata mp
Spații verzi cu acces public nelimitat	131.964,60
Spații verzi publice de folosință specializată	21.945,32
Spații verzi pentru agrement	0
Spații verzi pentru protecția lacurilor și cursurilor de apă	0
Culoare de protecție față de infrastructura tehnică	4.701,66

Cartier Obcini	suprafata mp
Spații verzi cu acces public nelimitat	113.098,18
Spații verzi publice de folosință specializată	22089,45
Spații verzi pentru agrement	0
Spații verzi pentru protecția lacurilor și cursurilor de apă	0
Culoare de protecție față de infrastructura tehnică	5383,77

Zona Centru

SPAȚII VERZI CU ACCES PUBLIC NELIMITAT

SPAȚII VERZI PUBLICE DE FOLOSINȚĂ SPECIALIZATĂ

SPAȚII VERZI PENTRU AGREMENT

SPAȚII VERZI PENTRU PROTECȚIA LACURILOR ȘI CURSURILOR DE APĂ

CULOARE DE PROTECȚIE FAȚĂ DE INFRASTRUCTURA TEHNICĂ

Cartier Obcini

Culoare de protecție față de infrastructura tehnică

Spații verzi pentru protecția lacurilor și cursurilor de apă

Spații verzi pentru agrement

Spații verzi publice de folosință specializată

Spații verzi cu acces public nelimitat

Cartier G. Enescu	suprafata mp
Spații verzi cu acces public nelimitat	160.595,35
Spații verzi publice de folosință specializată	72.254,67
Spații verzi pentru agrement	0
Spații verzi pentru protecția lacurilor și cursurilor de apă	0
Culoare de protecție față de infrastructura tehnică	1413,5

Cartier George Enescu

Culoare de protecție față de infrastructura tehnică

Spații verzi pentru protecția lacurilor și cursurilor de apă

Spații verzi pentru agrement

Spații verzi publice de folosință specializată

Spații verzi cu acces public nelimitat

Cartier Zamca	suprafata mp
Spații verzi cu acces public nelimitat	40991,35
Spații verzi publice de folosință specializată	8610,79
Spații verzi pentru agrement	0
Spații verzi pentru protecția lacurilor și cursurilor de apă	0
Culoare de protecție față de infrastructura tehnică	0

Cartier Zamca

Culoare de protecție față de infrastructura tehnică

Spații verzi pentru protecția lacurilor și cursurilor de apă

Spații verzi pentru agrement

Spații verzi publice de folosință specializată

Spații verzi cu acces public nelimitat

Cartier Ițcani	suprafata mp
Spații verzi cu acces public nelimitat	8611,77
Spații verzi publice de folosință specializată	63778,96
Spații verzi pentru agrement	0
Spații verzi pentru protecția lacurilor și cursurilor de apă	149991,89
Culoare de protecție față de infrastructura tehnică	11518,33

Cartier Burdujeni	suprafata mp
Spații verzi cu acces public nelimitat	202734,85
Spații verzi publice de folosință specializată	102072,86
Spații verzi pentru agrement	20619,04
Spații verzi pentru protecția lacurilor și cursurilor de apă	714728,32
Culoare de protecție față de infrastructura tehnică	60644,22

Cartier Ițcani

Culoare de protecție față de infrastructura tehnică

Spații verzi pentru protecția lacurilor și cursurilor de apă

Spații verzi pentru agrement

Spații verzi publice de folosință specializată

Spații verzi cu acces public nelimitat

Cartier Burdujeni

Culoare de protecție față de infrastructura tehnică

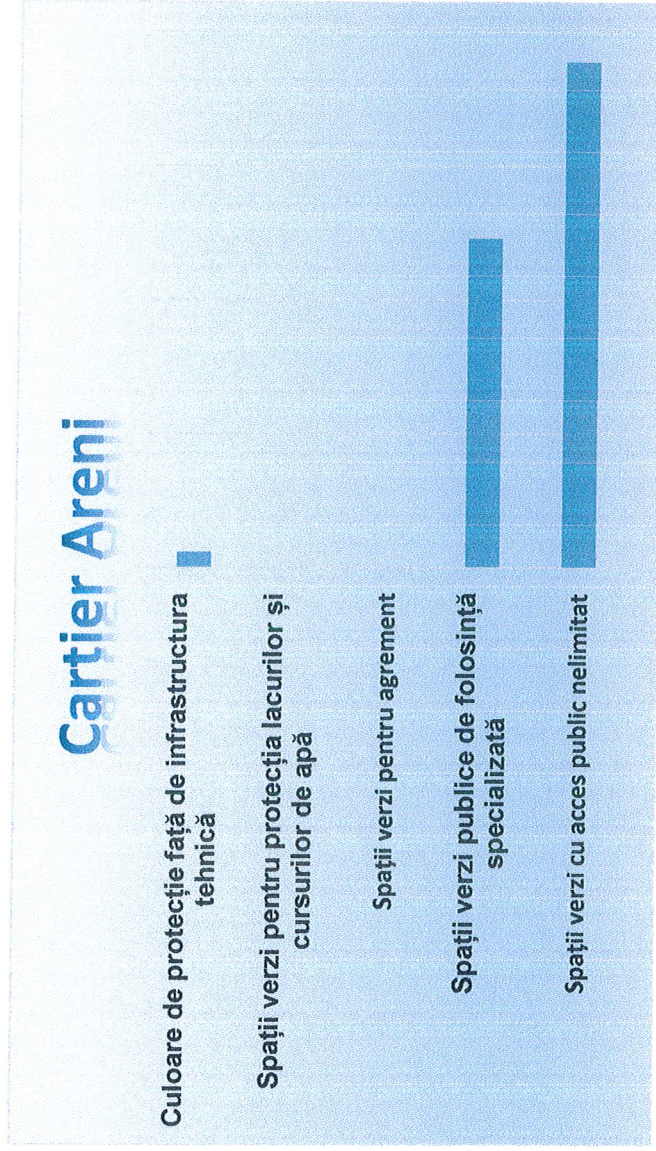
Spații verzi pentru protecția lacurilor și cursurilor de apă

Spații verzi pentru agrement

Spații verzi publice de folosință specializată

Spații verzi cu acces public nelimitat

Cartier Areni	suprafata mp
Spații verzi cu acces public nelimitat	75.558,12
Spații verzi publice de folosință specializată	49.109,91
Spații verzi pentru agrement	0
Spații verzi pentru protecția lacurilor și cursurilor de apă	0
Culoare de protecție față de infrastructura tehnică	2353,06



Cartier Mărășești	suprafata mp
Spații verzi cu acces public nelimitat	53364,18
Spații verzi publice de folosință specializată	12159,21
Spații verzi pentru agrement	0
Spații verzi pentru protecția lacurilor și cursurilor de apă	0
Culoare de protecție față de infrastructura tehnică	3188,69



AS

Zona Industrială Traian Vuia	suprafata mp
Spații verzi cu acces public nelimitat	12292,61
Spații verzi publice de folosință specializată	31906,58
Spații verzi pentru agrement	0
Spații verzi pentru protecția lacurilor și cursurilor de apă	0
Culoare de protecție față de infrastructura tehnică	16230,32

Zona Industrială Traian Vuia

Culoare de protecție față de infrastructura tehnică

Spații verzi pentru protecția lacurilor și cursurilor de apă

Spații verzi pentru agrement

Spații verzi publice de folosință specializată

Spații verzi cu acces public nelimitat

Intravilan Mun Suceava (rest)	suprafata mp
Spații verzi cu acces public nelimitat	0
Spații verzi publice de folosință specializată	203202,98
Spații verzi pentru agrement	34835,3
Spații verzi pentru protecția lacurilor și cursurilor de apă	0
Culoare de protecție față de infrastructura tehnică	64552,31

Alte spații verzi din intravilanului Municipiului Suceava

Culoare de protecție față de infrastructura tehnică

Spații verzi pentru protecția lacurilor și cursurilor de apă

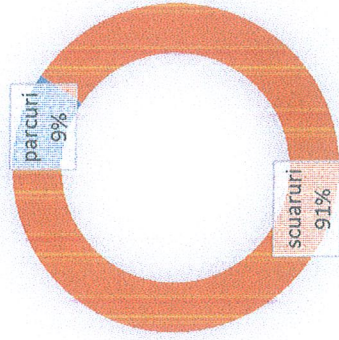
Spații verzi pentru agrement

Spații verzi publice de folosință specializată

Spații verzi cu acces public nelimitat

Spații verzi cu acces public nelimitat	suprafata mp
parcuri	75875,07
suaruri	723335,94
fasii plantate	

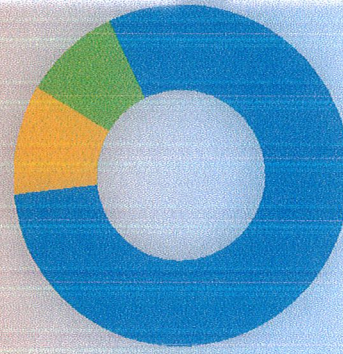
Spații verzi cu acces public nelimitat



■ parcuri ■ suaruri ■ fasii plantate

Spații verzi publice de folosință specializată	suprafata mp
muzee in aer liber	54256,06
aferente dotarilor publice *	471847,7
Baze sau parcuri sportive pentru practica sportiva de performanta'	61026,97
	587130,73

Spații verzi publice de folosință specializată

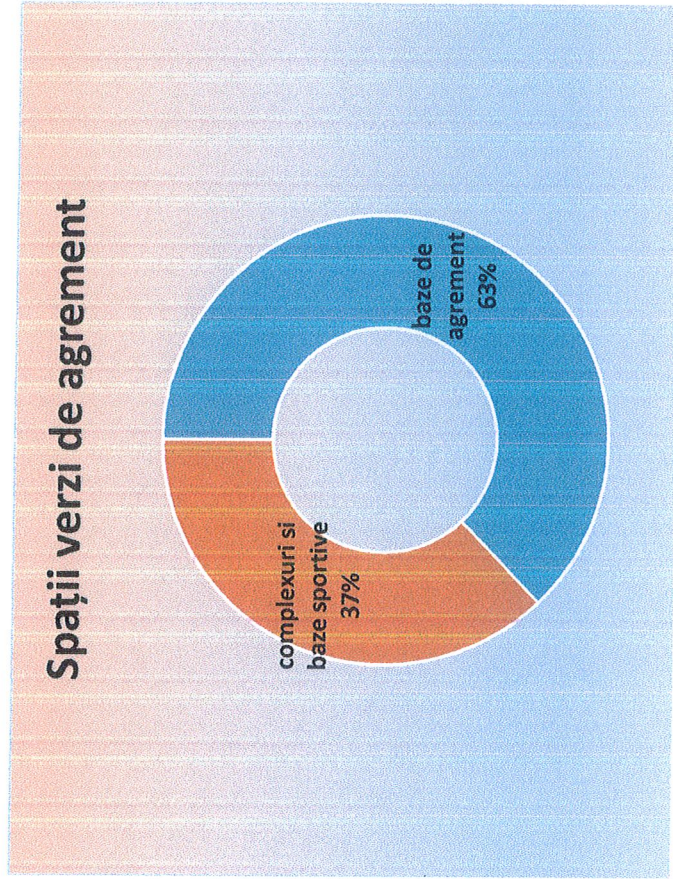


aferente dotarilor publice * 80%

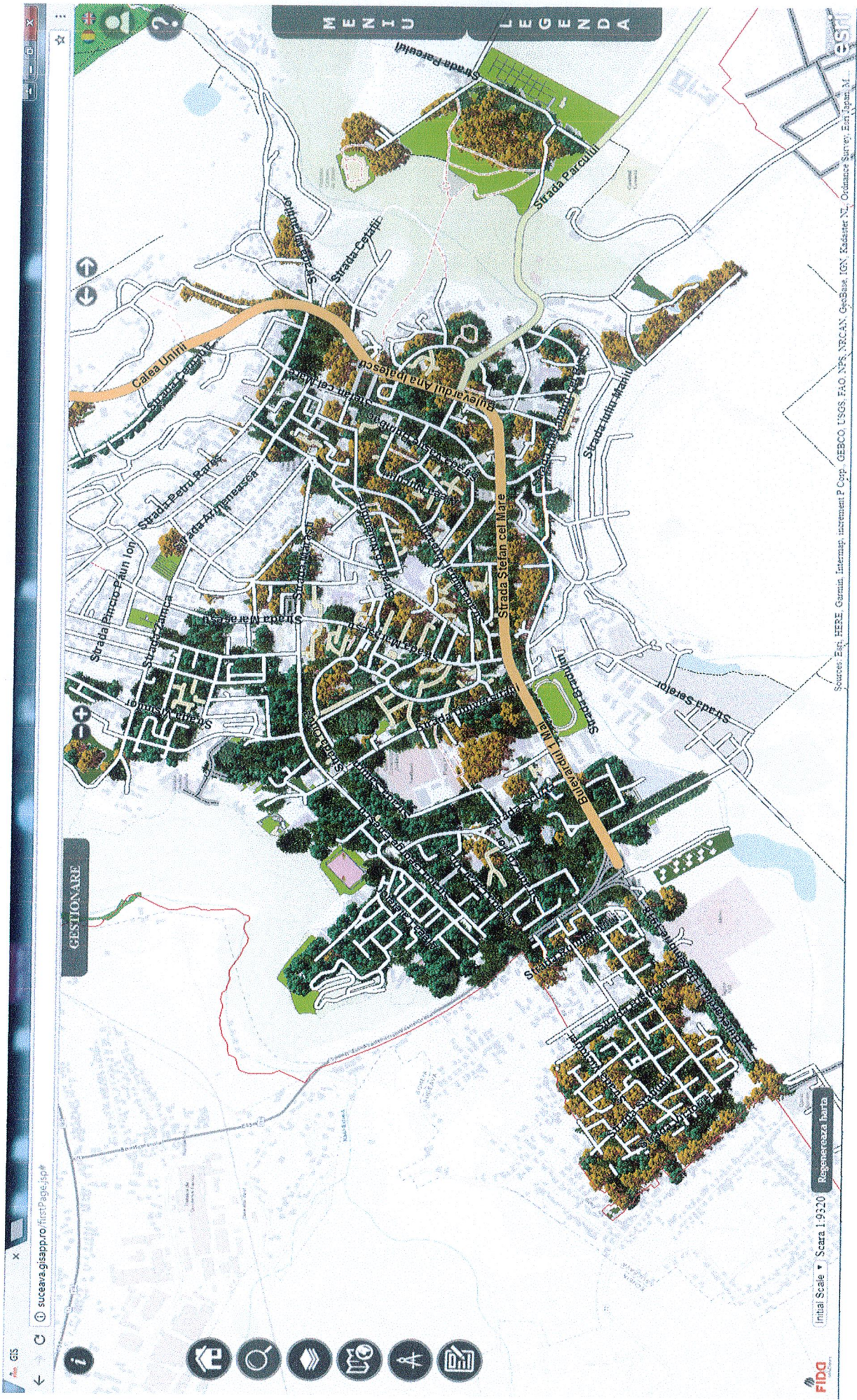
Baze sau parcuri sportive pentru practica sportiva de performanta' 11%

muzee in aer liber 9%

Spații verzi pentru agrement	suprafata mp
baze de agrement	34835,3
complexuri si baze sportive	20619,04
	55454,34



"



suceava.gisapp.ro/firstPage.jsp#

GESTIONARE

MENIU LEGENDA

Initial Scale Scara 1:9320 Regenerareaza Ibarra

Sources: Esri, HERE, Garmin, Intermap, increment P Corp., GEBCO, USGS, FAO, NPS, NRCAN, GeoBasis, IGN, Kadaster NL, Ordnance Survey, Esri Japan, M...

- 14 -

Zona Centrala



Zona George Enescu



Handwritten signature or initials.

Zona Zamca



Initial Scale | Scara 1:4422 | Regeneroaza harta

Sursa: ENH, HERE, Garmin, Intermap, increment P Corp, GEBCO, USGS, FGN, Esri, NRCAN, GeoBasis, IGN, Collier, N, Ordnance Survey, Esri Japan, N...

[Handwritten signature]

Zona Ițcani



Handwritten signature or initials.

