PLAN URBANSITIC ZONAL-P.U.Z.
Universitatea "Ștefan cel Mare"-SUCEAVA

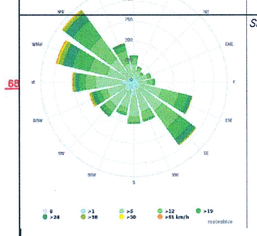

NORD

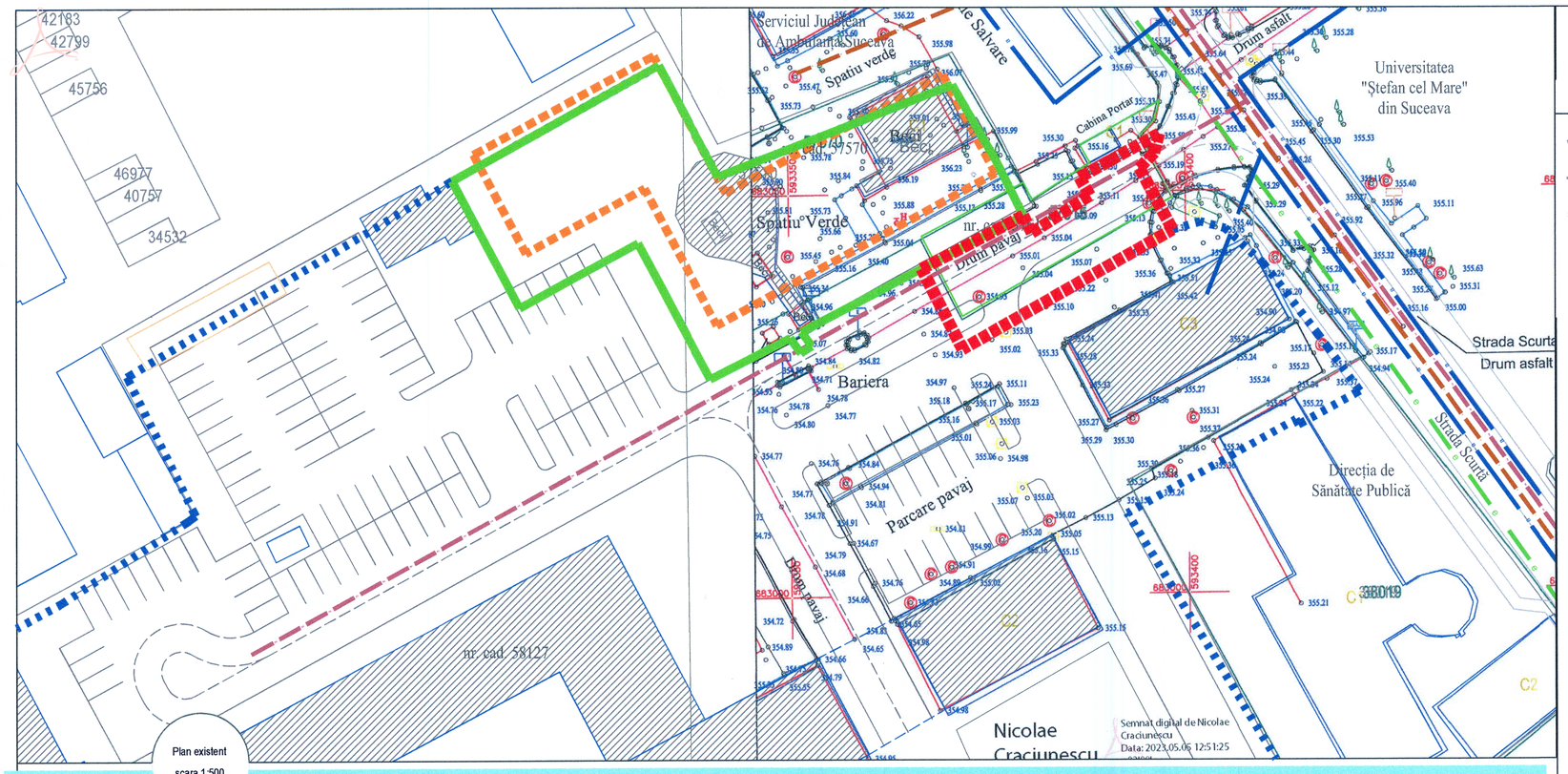

Plan existent
scara 1:500

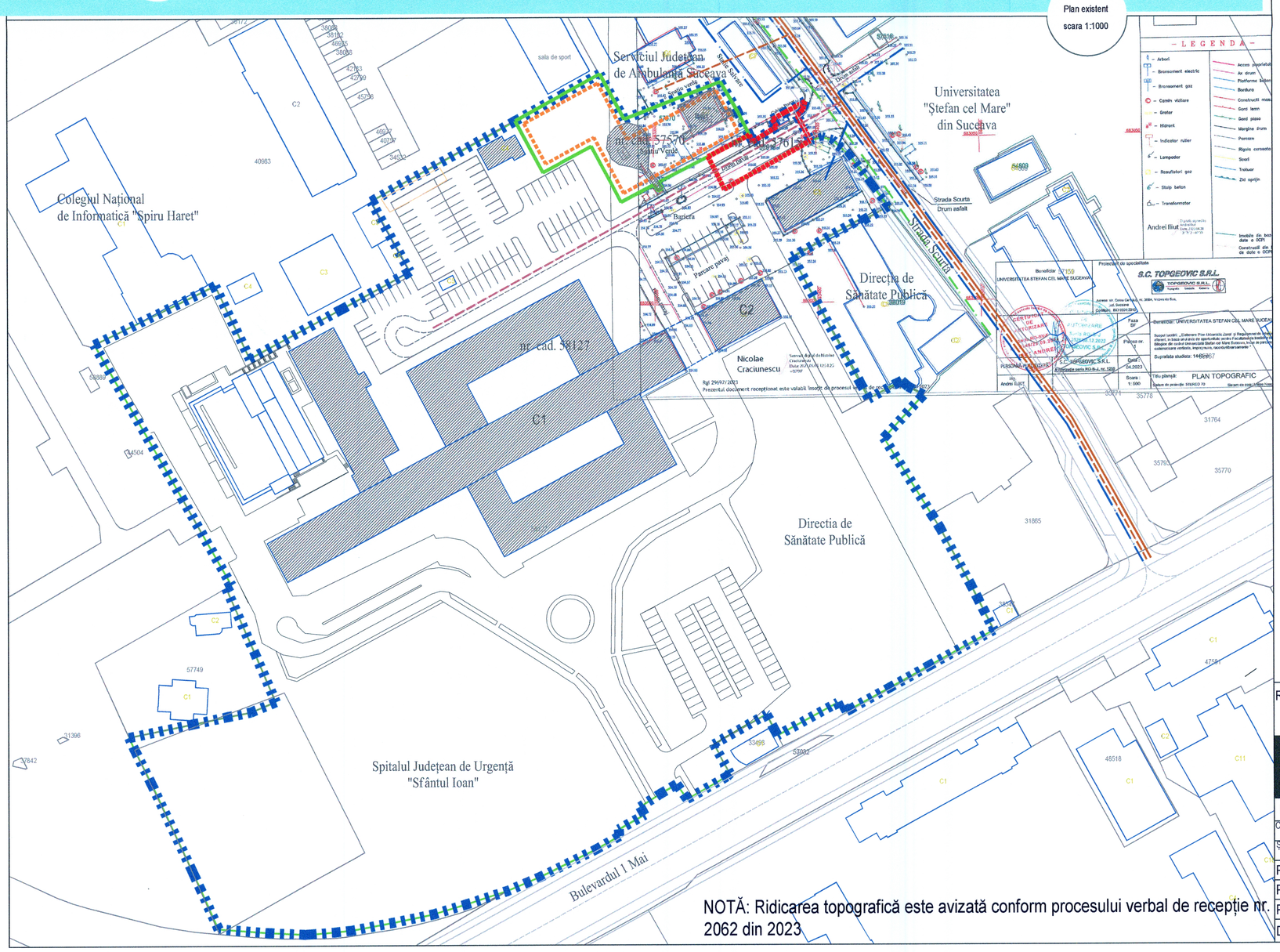

NOTĂ: Ridicarea topografică este avizată conform procesului verbal de recepție nr. 2062 din 2023

LEGENDĂ

Situație existentă:
Zona studiată în prezentul P.U.Z. (conform Avizului de Oportunitate nr. 13 din 18.05.2023) este în suprafața de 44.479,00mp. Este amplasată în partea de sud-vest a municipiului Suceava.

- Teren studiat în prezentul P.U.Z. în suprafața de 44.479,00mp
- Teren cu nr. cad. 57615 care asigură accesul auto și pietonal la terenul cu nr. cad. 57570
- Teren ce a generat prezentul P.U.Z. în suprafața de 1440,00mp, nr. cadastral 57570

REȚELE EDILITARE EXISTENTE
- GAZE NATURALE
- CANALIZARE
- APĂ
- ENERGIE ELECTRICĂ
- REȚEA TELECOMUNICAȚII

REȚELE EDILITARE PROPUSE
- C — CANALIZARE
- E — ENERGIE ELECTRICĂ

RETELE EDILITARE DESFIINTATE
- C — CANALIZARE
- E — ENERGIE ELECTRICA

EDIFICABIL
- EDIFICABIL PROPUS

Revizia	Data revizuiei	Descriere modificare	Semnătura

REDV Birou de arhitectură si urbanism S.R.L.
Tel: RO17939180, J13/2899/2005
Intr. Constanța, jud. Constanța

Nume si prenume		Semnătură	Scara:	Beneficiar: Universitatea "Ștefan cel Mare" Suceava, jud. Suceava	Proiect nr.: U18/2023
Coordonator documentație de urbanism	dr. urb. Mihai Radu Vânturache		1:500 1:200	Nume proiect: Elaborarea documentației de urbanism P.U.Z. "Facultatea de Medicină și Științe biologice" USV Bd. 1 Mai nr. 21 Suceava	Faza: P.U.Z. Plan Urbansitic Zonal
Șef proiect-Dosar P.U.Z.	dr. urb. Mihai Radu Vânturache				
Proiectat	dr. urb. Mihai Radu Vânturache				
Proiectat	arh. Eugenia Vânturache		martie 2024	Nume planșă: Rețele tehnico-edilitare	Planșa nr. U06 P.U.Z.
Proiectat	urb. Daniela Oancea				
Desenat	urb. Daniela Oancea				

BECHETUL URBANIȘTILOR DIN ROMÂNIA
RUR
Mihai-Radu G VÂNTURACHE
master urbanist
RD D EG G
COMPETENȚE CUPRINSE DE REMIȚIUNI