





# PLAN LOCAL DE MOBILITATE URBANA DURABILA AL MUNICIPIULUI SUCEAVA

## LEGENDA:

### ● LIMITE

-  Limita intravilanului existent
-  Limita teritoriului administrativ
-  Limita zonei centrale

 Statii

 Cap de linie

 Linia 17- maxi taxi

Traseu linia 17: str. Grigore Andrei capăt (cap traseu, 0,0 km) – str. Grigore Andrei mijloc (0,5 km) – Cinema Burdujeni (1,2 km) – Orizont (1,8 km) – IRIC (2,0 km) – Carrefour (3,0 km) – Bazar (3,5 km) – Sala Sporturilor (4,0 km), Grupul Școlar (4,4 km) – Centru (5,4 km) – Bancă (6,1 km) – Policlinică (6,8 km) – Catedrala Mărășești (7,6 km) – Ugira (8,1 km) – Casa de Pensii (8,8 km) – Ugira (9,5 km) – Catedrala Mărășești (9,9 km) – Policlinică (10,9 km) – Bancă (11,6 km) – Centru (12,2 km) – Grupul Școlar (13,2 km) – Sala Sporturilor (13,7 km) – Bazar (14,2 km) – Carrefour (14,5 km) – Orizont (15,8 km) – Cinema Burdujeni (16,3 km) – str. Grigore Andrei mijloc (17,0 km) – str. Grigore Andrei capăt (17,5 km)

0 Km 0,5 Km 1 Km 2 Km

proiectant general: s.c. "ARHITECTURA GRAFICA DESIGN s.r.l." nr. inreg. reg. com. J33/1070/1994 c.f. R5910783			Beneficiar: MUNICIPIUL SUCEAVA		Contract nr.:23723/ 2014	
sef proiect		nume: arh.urb.Constantin Gorcea	semnatura	Faza: PLMUD	Titlul proiectului: <b>PLAN LOCAL DE MOBILITATE URBANA DURABILA AL MUNICIPIULUI SUCEAVA</b>	Proiect nr.: 363/2014
proiectant specialitate:			Data: 2014	Titlul plansei: Plan de deplasari transport public <b>Traseu TPL Linia 17 maxi-taxi</b>		Planșa nr.: 1.1.11.
mobilitate	dr.urb.Octavia Stepan	drumuri	ing. Iustin Ursachi	intocmit	arh. Andreea Manole	