






PLAN LOCAL DE MOBILITATE URBANA DURABILA AL MUNICIPIULUI SUCEAVA

LEGENDA:

● LIMITE

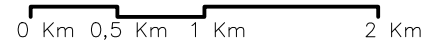
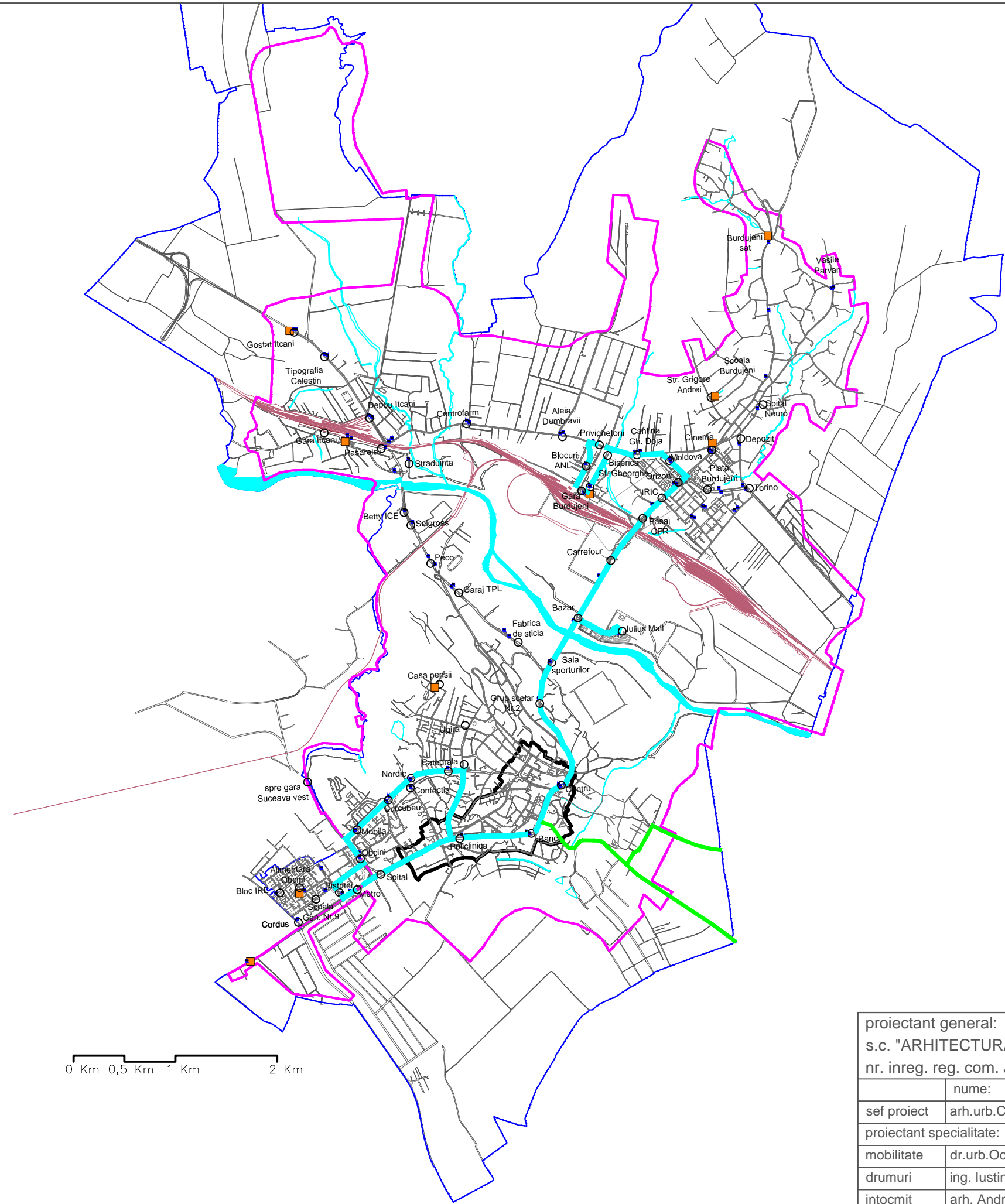
-  Limita intravilanului existent
-  Limita teritoriului administrativ

-  Limita zonei centrale

-  Statii
-  Cap de linie

Linia 2- autobuz

Traseu Linia 2: Gara Burdujeni (Cap traseu, 0,0 km) – Comlemn (0,4 km) – Cantina IIC (0,7 km) – Moldova (1,1 km) – Orizont (1,4 km) – IRIC (1,6 km) – Carrefour (2,6 km) – Iulius Mall (3,5 km) – Bazar (4,1 km) – Sala Sporturilor (4,5 km) – Grupul Școlar (5,0 km) – Centru (6,0 km) – Banca (6,6 km) – Policlinica (7,3 km) – Spital (8,0 km) – Metro (8,6 km) – Obcini (9,2 km) – Mobilă (9,5 km) – Curcubeu (10 km) – Nordic (10,3 km) – Catedrală (10,8 km) – Policlinica (11,7 km) – Bancă (12,3 km) – Centru (12,9 km) – Grupul Școlar (14,0 km) – Sala Sporturilor (14,4 km) – Iulius Mall (15,3 km) – Bazar (15,8 km) – Carrefour (16,3 km) – Pasarela CFR (16,9 km) – Orizont (17,4 km) – Moldova (17,8 km) – Cantina IIC (18,1 km) – Comlemn (18,4 km) – Gara Burdujeni (18,9 km)



proiectant general: s.c. "ARHITECTURA GRAFICA DESIGN s.r.l." nr. inreg. reg. com. J33/1070/1994 c.f. R5910783			Beneficiar: MUNICIPIUL SUCEAVA		Contract nr.:23723/ 2014
sef proiect		nume: arh.urb.Constantin Gorcea	semnatura		Faza: PLMUD
proiectant specialitate: mobilitate			dr.urb.Octavia Stepan		Titlul proiectului: PLAN LOCAL DE MOBILITATE URBANA DURABILA AL MUNICIPIULUI SUCEAVA
drumuri			ing. Iustin Ursachi		Proiect nr.: 363/2014
intocmit			arh. Andreea Manole		Faza: Plansa nr.: 1.1.5.
			Data: 2014		Titlul plansei: Plan de deplasari transport public Traseu TPL Linia 2 autobuz