







PLAN LOCAL DE MOBILITATE URBANA DURABILA AL MUNICIPIULUI SUCEAVA

LEGENDA:

● LIMITE

-  Limita intravilanului existent
-  Limita teritoriului administrativ
-  Limita zonei centrale
-  Statii
-  Cap de linie
-  Linia 5- autobuz

Traseu linia 5: Gara Ițcani (Cap traseu, 0,0 km) – Pasarela CFR (0,3 km) – Străduința (0,6 km) – Betty ICE (1,2 km) – Peco Petrom (1,6 km) – TPL (2,3 km) – Sticlă (2,9 km) – Grupul Școlar (3,7 km) – Centru (4,7 km) – Bancă (5,3 km) – Policlinică (6,0 km) – Spital (6,7 km) – Metro (7,1 km) – Corduș (7,9 km) – Șc. Gen. Nr. 9 (8,4 km) – Obcini (9,0 km) – Mobilă (9,3 km) – Curcubeu (9,8 km) – Nordic (10,1 km) – Catedrala Mărășești (10,6 km) – Policlinica (11,5 km) – Bancă (12,2 km) – Centru (12,9 km) – Grupul Școlar (13,9 km) – Sticlă (14,5 km) – TPL (15,2 km) – Peco Petrom (15,8 km) – Selgros (16,2 km) – Străduința (17,0 km) – Pasarela CFR (17,2 km) – Gara Ițcani (17,8 km).

0 Km 0,5 Km 1 Km 2 Km

proiectant general: s.c. "ARHITECTURA GRAFICA DESIGN s.r.l." nr. inreg. reg. com. J33/1070/1994 c.f. R5910783			Beneficiar: MUNICIPIUL SUCEAVA		Contract nr.:23723/ 2014	
sef proiect		nume: arh.urb.Constantin Gorcea	semnatura	Faza: PLMUD	Titlul proiectului: PLAN LOCAL DE MOBILITATE URBANA DURABILA AL MUNICIPIULUI SUCEAVA	Proiect nr.: 363/2014
proiectant specialitate:			Data: 2014	Titlul plansei: Plan de deplasari transport public Traseu TPL Linia 5 autobuz		Planșa nr.: 1.1.8.
mobilitate	dr.urb.Octavia Stepan	drumuri	ing. Iustin Ursachi	intocmit	arh. Andreea Manole	